

探索沙田




循理會白普理基金循理小學
常識科專題研習

桂公




姓名：譚悅晴 (25)

班別：3 (A)



(+1分)


我運用了九大共通能力：溝通創造明辨解難數學I.T.自學協作自我管理



目錄

引言	第 1 頁
引入活動	第 2 頁
心智圖	第 3 頁至第 4 頁
延伸問題	第 5 頁
特色推介	第 6 頁至第 7 頁
研習後感	第 8 頁
我的感想	第 9 頁
參考資料	第 10 頁
鳴謝	第 11 頁





引言

「沙田」是我們出生、居住、學習和生活的地方，
你們對「它」的認識有多少？

「沙田」在香港屬於哪一區？

「沙田」有哪些名勝古蹟？

「沙田」有哪些醫療設施？

「沙田」有特色的購物商場／廣場呢？

「沙田」的房屋、交通設施有何特色？


「沙田」有哪些文娛康樂活動設施／場所？



完成這份報告後，相信大家都可以加深對「沙田」的
認識。讓我們走進社區中，深入認識本區吧！

加油啊！

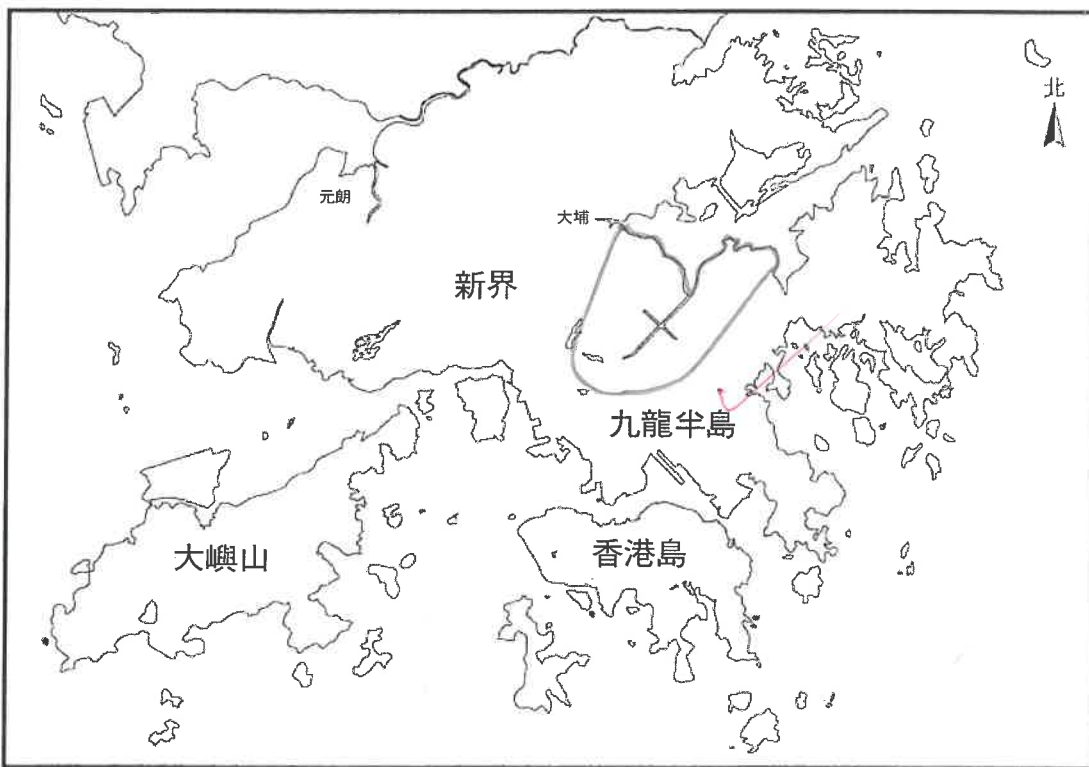
探索沙田



引入活動

你可以找出香港的18區嗎？

1. 在下面地圖上圈出沙田的位置。
2. 在右邊所列出的地區中，圈出你所認識的社區。



港島區：

- 中西區
- 灣仔區
- 東區
- 南區

九龍區：

- 九龍城區
- 黃大仙區
- 觀塘區
- 油尖旺區
- 深水埗區

新界區：

- 荃灣區
- 葵青區
- 西貢區
- **沙田區**
- 大埔區
- 北區
- 屯門區
- 元朗區
- 離島區

香港的18區分別是指哪些地區？
我們的學校位於哪一區？我們的社區又有何特色？



第 2 頁

探索沙田



(一) 製作「探索沙田」心智圖：根據自己對本區的認識，運用平板電腦搜集有關「沙田」的資料。(最少 15 項)(2 分)

步驟 1 進入「沙田區議會」網

(<http://www.districtcouncils.gov.hk>) → 地區資訊 → 地區摘要



步驟 2 在下表中盡量寫下有關「沙田」的資料。


步驟 3 把相同種類的項目用相同的顏色圈起來。

例: 仁安醫院	大圍村	威爾斯親王醫院
1. 車公廟	11. 香港文化博物館	21. 石門
2. 望夫石	12. 史諾比閣。世界	22. 新城市廣場
3. 曾大屋	13. 新翠村	23. 循理會 普理基合循理小學
4. 沙田馬場	14. 大老山隧道	24. 馬鞍山新港城中
5. 獅子亭	15. 沙田節日燈飾	25. 沙田中央公園
6. 萬佛寺	16. 沙龍舟競渡	26. 彭福公園
7. 香港中文大學	17. 獅子山隧道	27. 馬鞍山公園
8. 城門河	18. 城門隧道	28. 沙田醫院
9. 獅子山	19. 大圍	29. 尖山隧道
10. 馬鞍山	20. 火炭	30. 大圍隧道

第 3 頁

我運用了九大共通能力：(口溝通口創造口明辨口解難口數學口I.T.口自學口協作口自我管理)

探索沙田



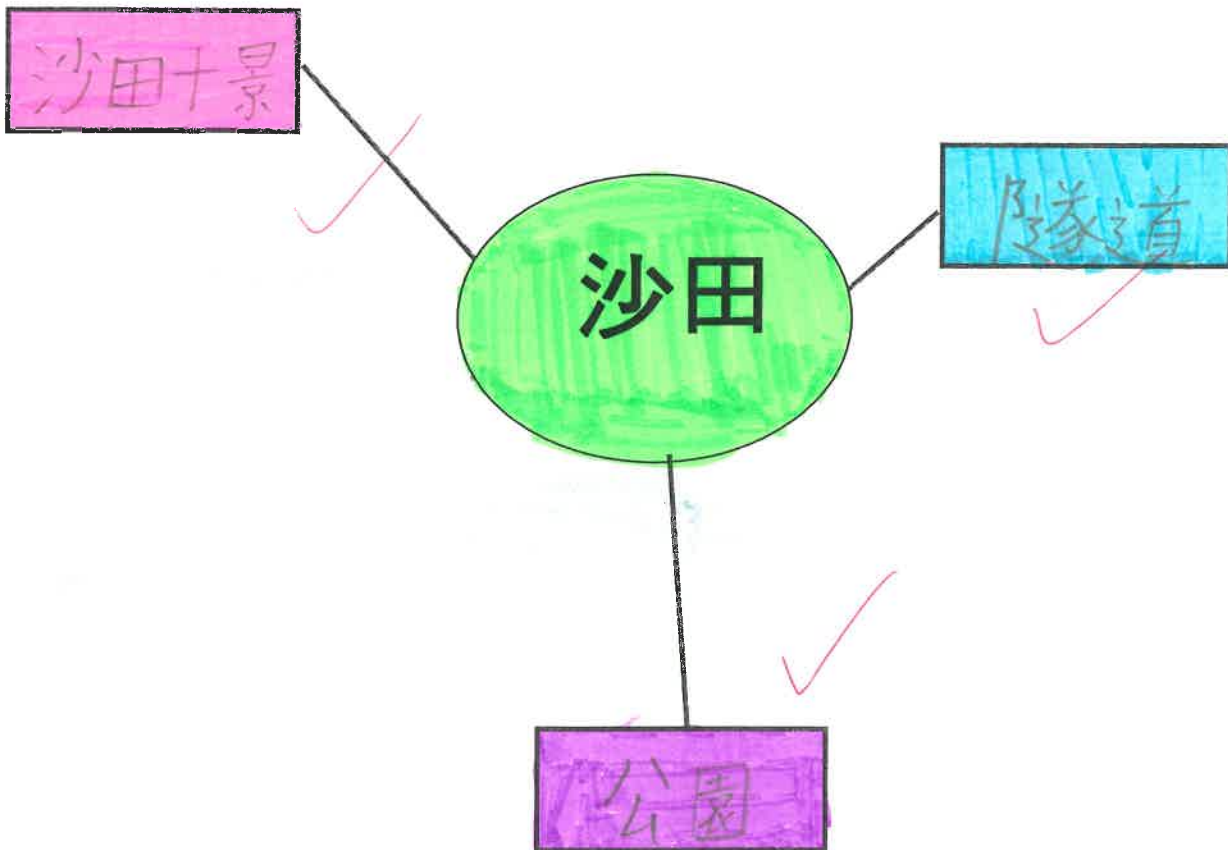
步驟4 把同類較多的三項歸納出「次主題」：

相同的顏色圈可歸納出哪些次主題？試給它命名。(1分)

- 1 紅 色的資料屬於 → 沙田十景 ✓
- 2 藍 色的資料屬於 → 隧道 ✓
- 3 紫 色的資料屬於 → 公園 ✓

(最少3個次主題)

步驟5 製作「探索沙田」心智圖



第 4 頁

我運用了九大共通能力：(□溝通□創造□明辨□解難□數學□I.T.□自學□協作□自我管理)

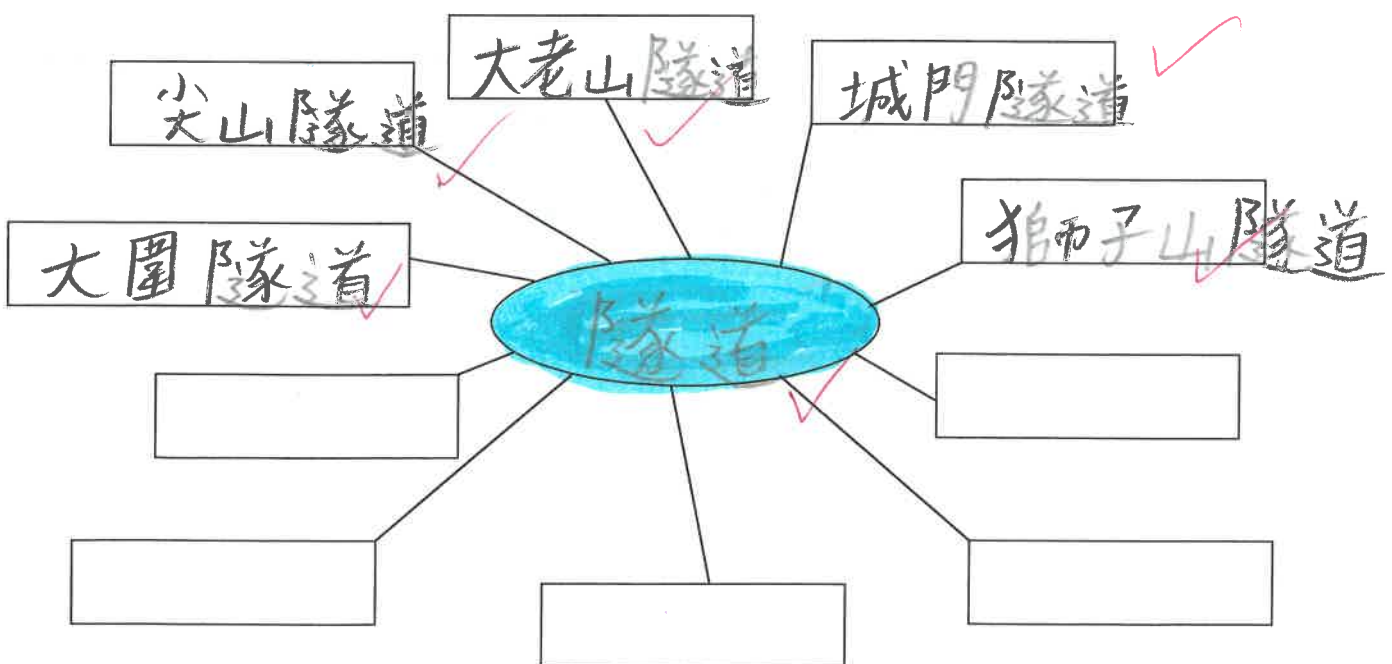
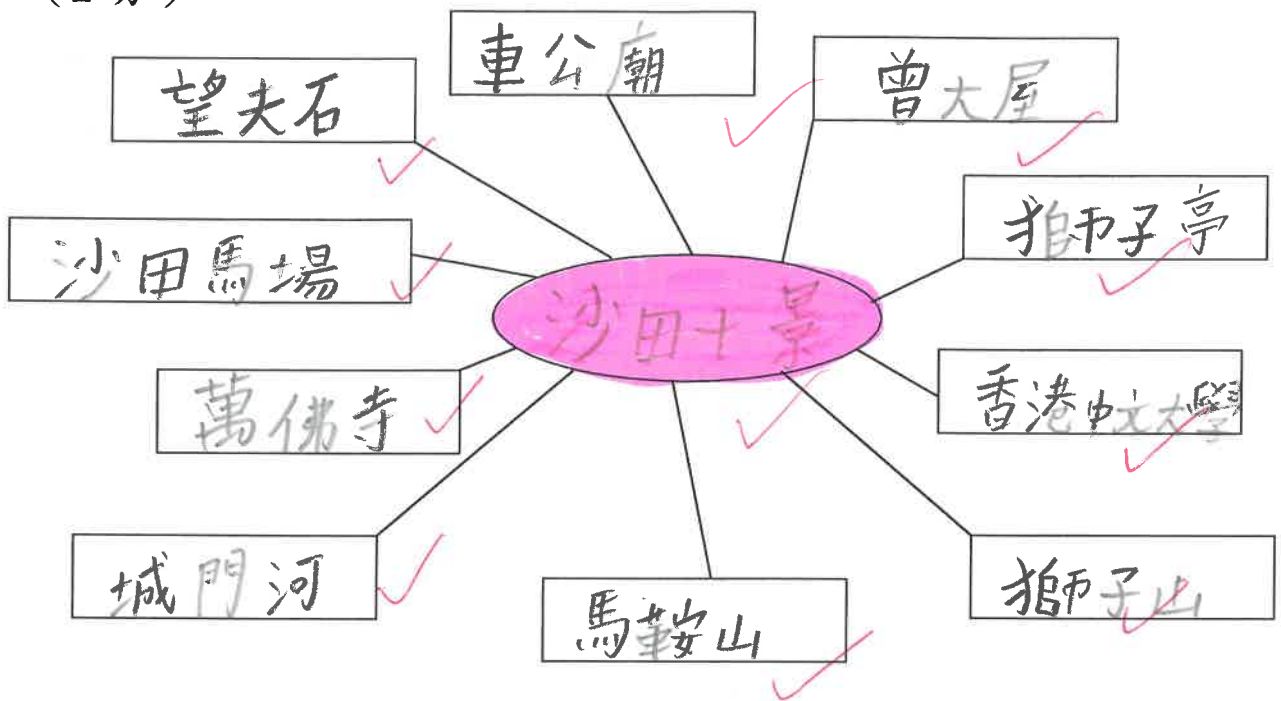
~

探索沙田



步驟6：選擇三個次主題，作深入探討。再運用平板電腦搜集有關「次主題」較深入的資料。（每個腦圖最少填寫四項資料）

(2分)





(二)

延伸問題



(1分)

1 沙田區，那一條隧道是全港最長的？

答：大老山隧道 ✓

2 全港第一條行車隧道即「獅子山隧道」是於那一年通車？


答：1967年落成 ✓

3 大圍有哪一座全港最大型的博物館？

答：香港文化博物館 ✓

4 沙田區，那一個是最早建成的公共屋邨？

答：瀝源邨 ✓



(三) 特色推介：1-2 題 (1 分) 3-4 題 (1 分)

香港文化博物館小錦囊

1. 開放時間：

- ① 逢星期 (二) 休館
- ② 假日開放時間：10a.m.-7p.m.
- ③ 平日開放時間：10a.m.-6p.m.

2. 地址：沙田文林路1號


3. 交通：

- a. 巴士路線一條：80M
- b. 專線小巴：68K,403,403A,481A,810
- c. 港鐵馬鐵線 (車公廟) 站或港鐵東鐵線 (大圍) 站

4. 常設展館：(列寫一個)

① 兒童探知館

探索沙田




5. 貼上與香港文化博物館有關的圖片或相片兩張。(1分)




第 8 頁

我運用了九大共通能力：溝通創造明辨解難數學I.T.自學協作自我管理

探索沙田



循理會白普理基金循理小學
常識科專題研習



姓名：易皓樑 (31)

班別：3 (A)

香港中文大學



曾大屋



車公廟



史諾比開心世界



城門河



望夫石

獅子山



香港文化博物館



沙田馬場

(封面




萬佛寺

我運用了九大共通能力：溝通創造明辨解難數學I.T.自學協作自我管理



目錄

引言	第 1 頁
引入活動	第 2 頁
心智圖	第 3 頁至第 4 頁
延伸問題	第 5 頁
特色推介	第 6 頁至第 7 頁
研習後感	第 8 頁
我的感想	第 9 頁
參考資料	第 10 頁
鳴謝	第 11 頁



引言

「沙田」是我們出生、居住、學習和生活的地方，
你們對「它」的認識有多少？

「沙田」在香港屬於哪一區？

「沙田」有哪些名勝古蹟？

「沙田」有哪些醫療設施？

「沙田」有特色的購物商場／廣場呢？

「沙田」的房屋、交通設施有何特色？

「沙田」有哪些文娛康樂活動設施／場所？



完成這份報告後，相信大家都可以加深對「沙田」的
認識。讓我們走進社區中，深入認識本區吧！

加油啊！

第 | 頁

我運用了九大共通能力：(溝通 創造 明辨 解難 數學 I.T. 自學 協作 自我管理)

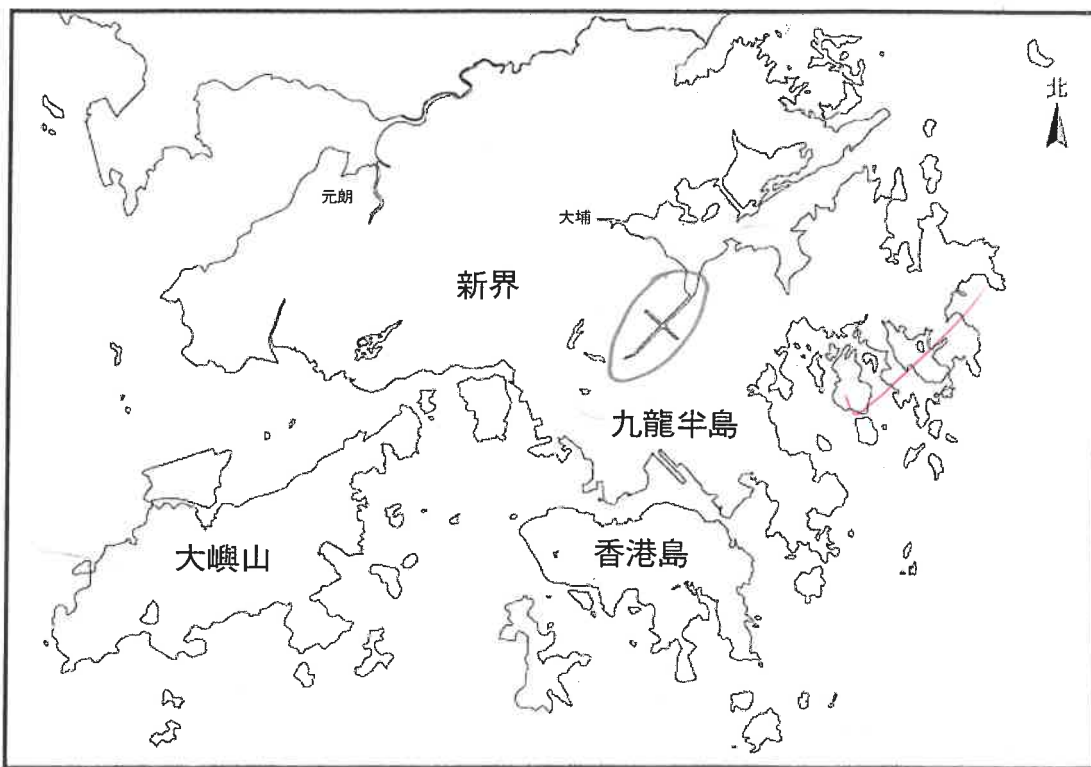
探索沙田



引入活動

你可以找出香港的18區嗎？

1. 在下面地圖上圈出沙田的位置。
2. 在右邊所列出的地區中，圈出你所認識的社區。



港島區：

- 中西區
- 灣仔區
- 東區
- 南區

九龍區：

- 九龍城區
- 黃大仙區
- 觀塘區
- 油尖旺區
- 深水埗區

新界區：

- 荃灣區
- 葵青區
- 西貢區
- 沙田區
- 大埔區
- 北區
- 屯門區
- 元朗區
- 離島區

香港的18區分別是指哪些地區？
我們的學校位於哪一區？我們的社區又有何特色？



探索沙田



(一) 製作「探索沙田」心智圖：根據自己對本區的認識，運用平板電腦搜集有關「沙田」的資料。(最少 15 項)(2 分)

步驟 1 進入「沙田區議會」網

(<http://www.districtcouncils.gov.hk>) → 地區資訊 →

地區摘要



步驟 2 在下表中盡量寫下有關「沙田」的資料。

步驟 3 把相同種類的項目用相同的顏色圈起來。

例: 仁安醫院	大圍村	威爾斯親王醫院
1. 車公廟	11. 名城	21. 沙田醫院
2. 望夫石	12. 美林邨	22. 馬鞍山家庭醫學中心
3. 曾大屋	13. 新翠邨	23. 沙田慈氏護士院
4. 沙田馬場	14. 瀝源邨	24. 白普理寧養中心
5. 沙田大會堂	15. 富寶花園	25. 圓洲角普通科門診診所
6. 牙直理小學	16. 沙角邨	26. 瀝源普通科門診診所
7. 香港中文大學	17. 城門隧道	27. 東鐵綫
8. 沙田官立中學	18. 馬鐵綫	28. 金力師花園
9. 獅子山隧道	19. 大埔公路	29. 世界花園
10. 八號幹線	20. 內沙路	30. 美田邨

第 3 頁

我運用了九大共通能力：(□溝通□創造□明辨□解難□數學□I.T. □自學□協作□自我管理)

探索沙田



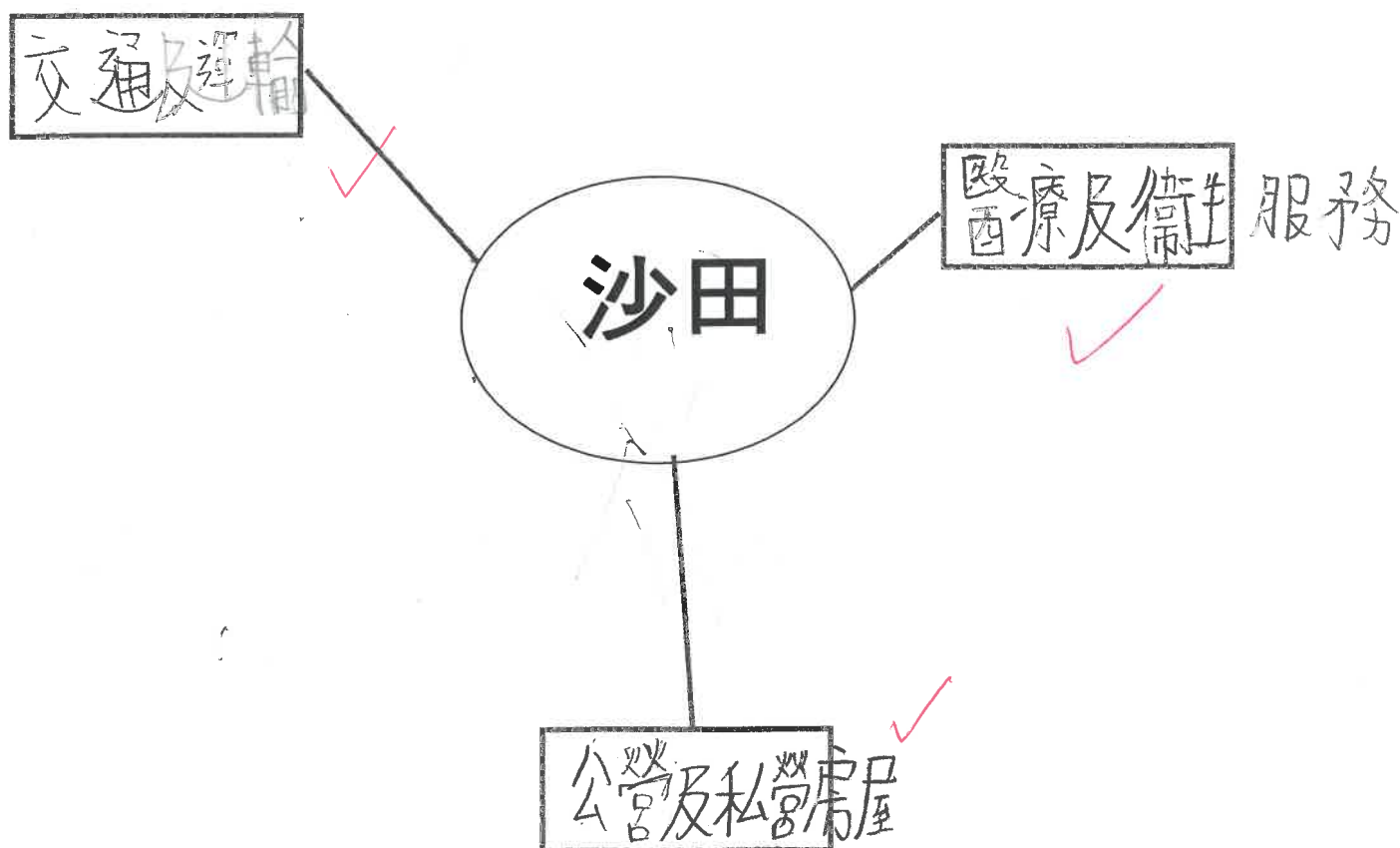
步驟4 把同類較多的三項歸納出「次主題」：

相同的顏色圈可歸納出哪些次主題？試給它命名。(1分)

- 1 黃 色的資料屬於 → 醫療及衛生服務 ✓
- 2 綠 色的資料屬於 → 交通及運輸 ✓
- 3 藍 色的資料屬於 → 公營及私營房屋 ✓

(最少3個次主題)

步驟5 製作「探索沙田」心智圖



第 4 頁

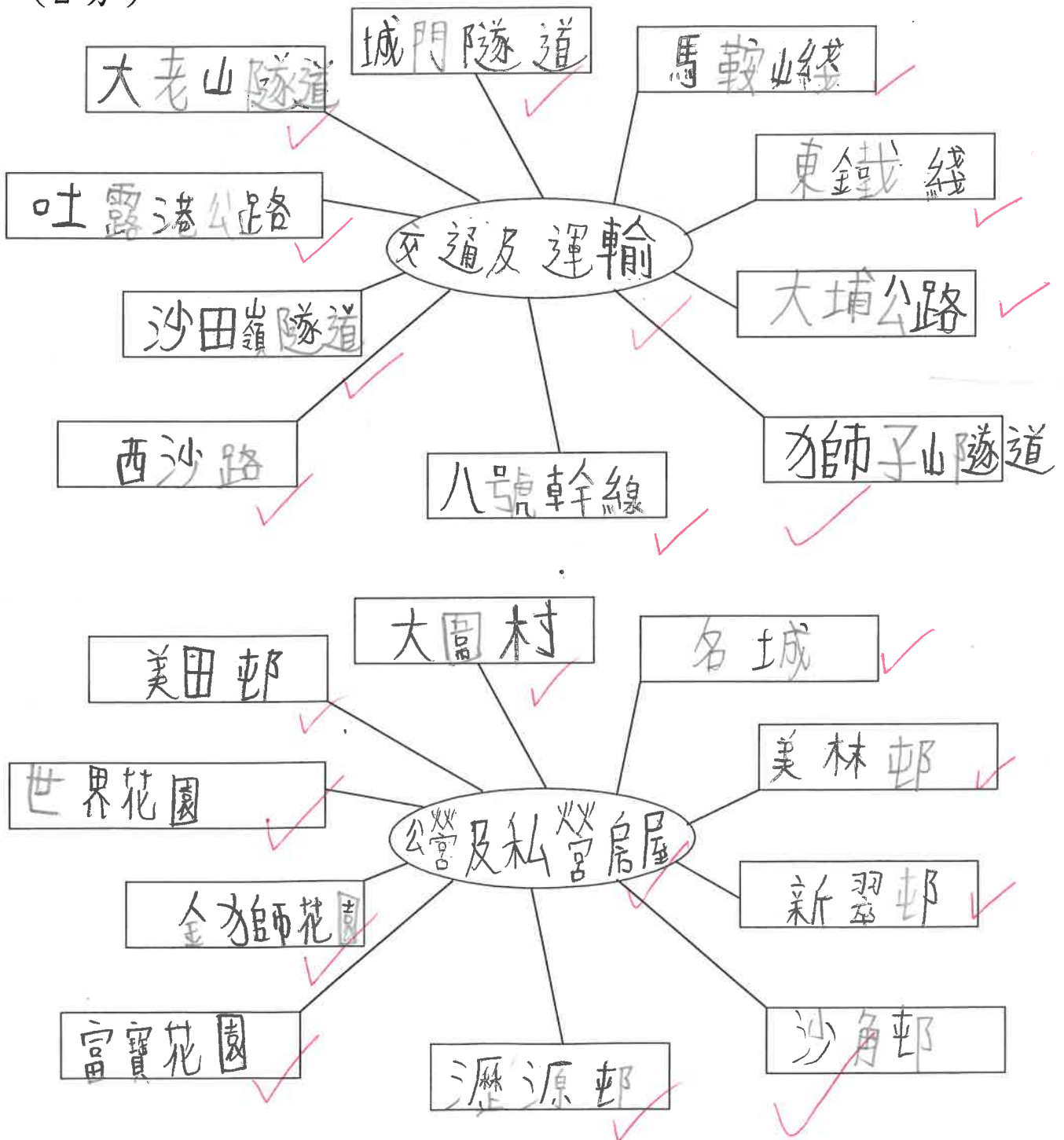
我運用了九大共通能力：(□溝通□創造□明辨□解難□數學□I.T. □自學□協作□自我管理)

探索沙田



步驟6：選擇三個次主題，作深入探討。再運用平板電腦搜集有關「次主題」較深入的資料。（每個腦圖最少填寫四項資料）

(2分)





(二)

延伸問題



(1分)

1 沙田區，那一條隧道是全港最長的？

答：大老山隧道 ✓

2 全港第一條行車隧道即「獅子山隧道」是於那一年通車？

答：1967年通車 ✓


3 大圍有哪一座全港最大型的博物館？

答：香港文化博物館 ✓

4 沙田區，那一個是最早建成的公共屋邨？

答：瀝源邨 ✓

探索沙田



(三) 特色推介：1-2 題 (1 分) 3-4 題 (1 分)

香港文化博物館小錦囊

1. 開放時間：

- ① 逢星期 (二) 休館 ✓
- ② 假日開放時間：10a.m.-7p.m.
- ③ 平日開放時間：10a.m.-6p.m.

2. 地址：香港新界沙田文林路一號 ✓

3. 交通：

- a. 巴士路線一條：282 ✓
- b. 專線小巴：68K,403,403A,481A,810
- c. 港鐵馬鐵線 (車公廟) ✓ 站或港鐵東鐵線 (沙田/大圍) ✓ 站

4. 常設展館：(列寫一個)

① 粵劇文物館 ✓

探索沙田



5. 貼上與香港文化博物館有關的圖片或相片兩張。(1分)



第 8 頁



我運用了九大共通能力:(溝通創造明辨解難數學I.T.自學協作自我管理)

探索沙田



循理會白普理基金循理小學
常識科專題研習

積分




姓名：吳以心 (18)

班別：3 (B)
城門河



我運用了九大共通能力：溝通創造明辨解難數學I.T.自學協作自我管理



目錄

引言	第 1 頁
引入活動	第 2 頁
心智圖	第 3 頁至第 5 頁
延伸問題	第 6 頁
特色推介	第 7 頁至第 8 頁
研習後感	第 9 頁
我的感想	第 11 頁
參考資料	第 10 頁
鳴謝	第 11 頁



引言

「沙田」是我們出生、居住、學習和生活的地方，
你們對「它」的認識有多少？

「沙田」在香港屬於哪一區？

「沙田」有哪些名勝古蹟？

「沙田」有哪些醫療設施？

「沙田」有特色的購物商場／廣場呢？

「沙田」的房屋、交通設施有何特色？

「沙田」有哪些文娛康樂活動設施／場所？



完成這份報告後，相信大家都可以加深對「沙田」的
認識。讓我們走進社區中，深入認識本區吧！

加油啊！

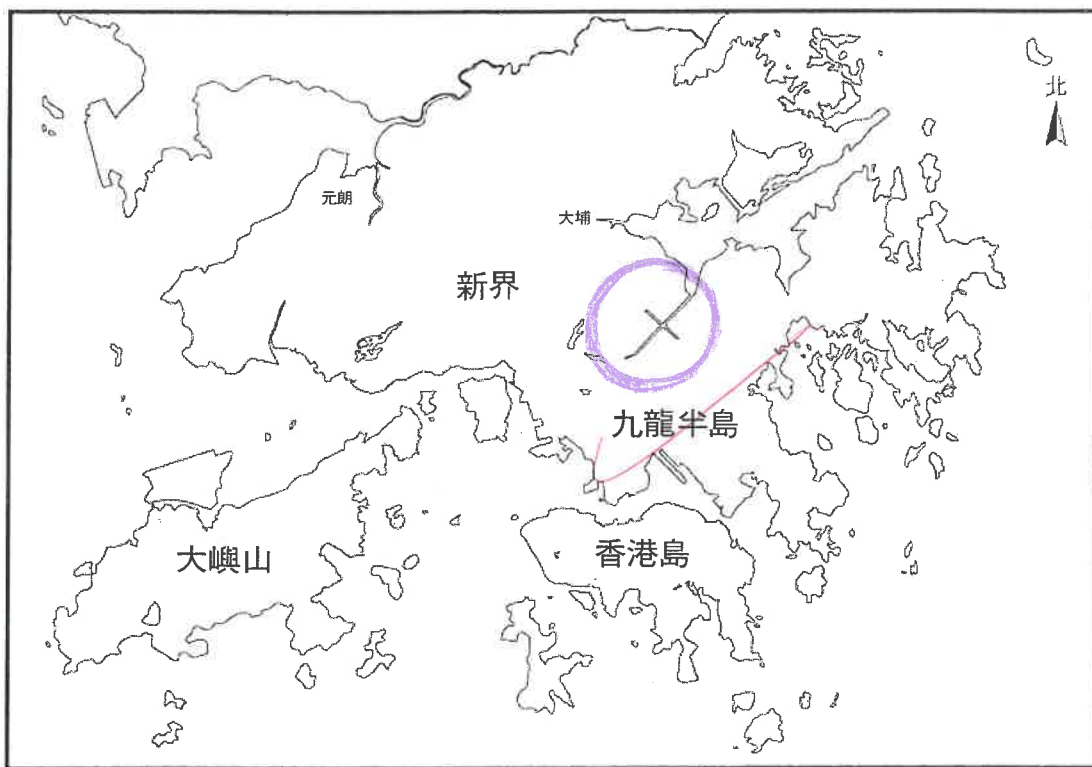
探索沙田



引入活動

你可以找出香港的18區嗎？

1. 在下面地圖上圈出沙田的位置。
2. 在右邊所列出的地區中，圈出你所認識的社區。



港島區：

- 中西區
- 灣仔區
- 東區
- 南區

九龍區：

- 九龍城區
- 黃大仙區
- 觀塘區
- 油尖旺區
- 深水埗區

新界區：

- 荃灣區
- 葵青區
- 西貢區
- 沙田區
- 大埔區
- 北區
- 屯門區
- 元朗區
- 離島區

香港的18區分別是指哪些地區？
我們的學校位於哪一區？我們的社區又有何特色？



探索沙田



(一) 製作「探索沙田」心智圖：根據自己對本區的認識，運用平板電腦搜集有關「沙田」的資料。(最少 15 項)(2 分)

步驟 1 進入「沙田區議會」網

(<http://www.districtcouncils.gov.hk>) → 地區資訊 →

地區摘要



步驟 2 在下表中盡量寫下有關「沙田」的資料。

步驟 3 把相同種類的項目用相同的顏色圈起來。

例	仁安醫院	大圍村	威爾斯親王醫院
1.	車公廟	11. 沙田馬場	21. 香港專業進修學院
2.	望夫石	12. 大老山隧道	22. 大圍村
3.	曾大屋	13. 城門隧道	23. 瀝源邨
4.	獅子亭	14. 單車徑	24. 穗禾苑
5.	萬佛寺	15. 沙田大會堂	25. 富寶花園
6.	香港中文大學	16. 沙田大泳池	26. 循理小學
7.	城門河	17. 沙田足球場	27. 西沙路
8.	獅子山	18. 沙田體育館	28. 火炭路
9.	馬鞍山	19. 彭福公園	29. 吐露港公路
10.	獅子山隧道	20. 恒生管理學院	30. 大埔公路

探索沙田



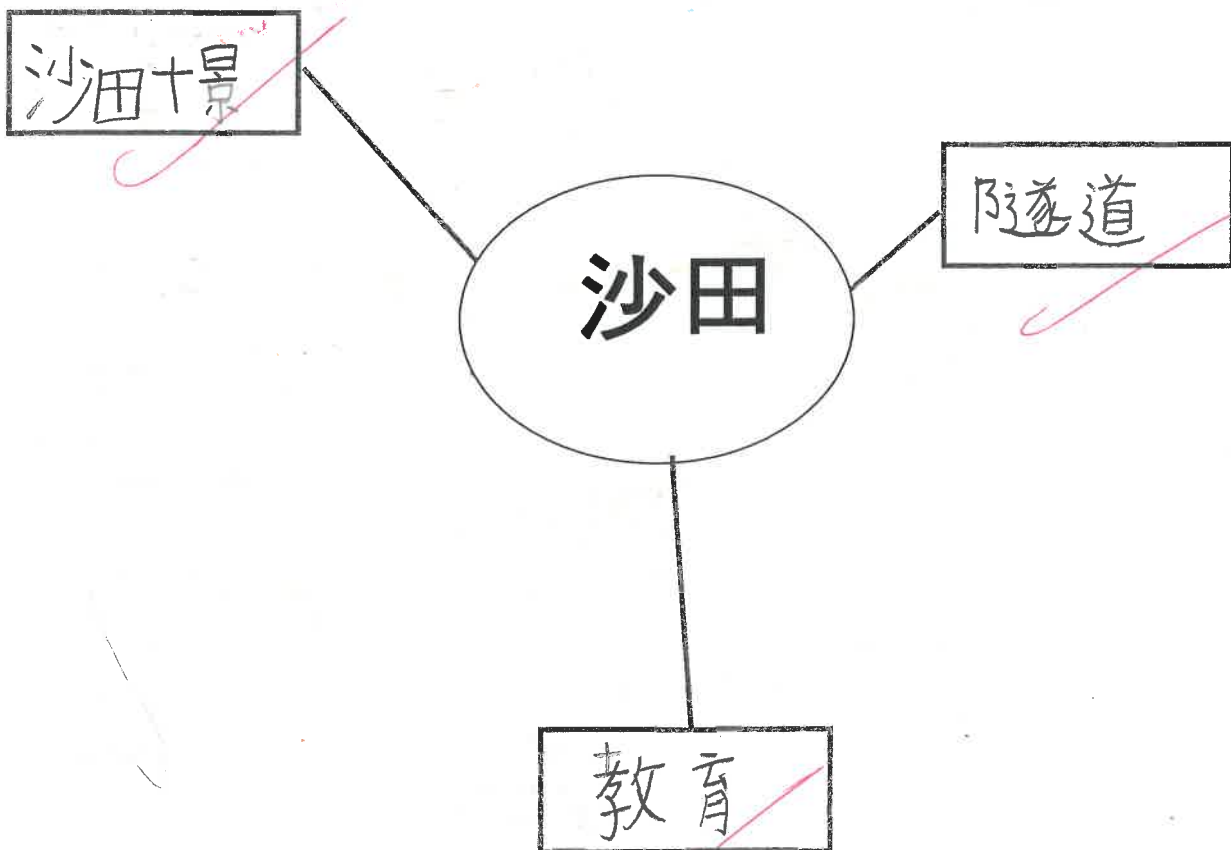
步驟4 把同類較多的三項歸納出「次主題」：

相同的顏色圈可歸納出哪些次主題？試給它命名。(1分)

- 1 綠 色的資料屬於 → 沙田十景
- 2 藍 色的資料屬於 → 隧道
- 3 紅 色的資料屬於 → 教育

(最少3個次主題)

步驟5 製作「探索沙田」心智圖



第4頁

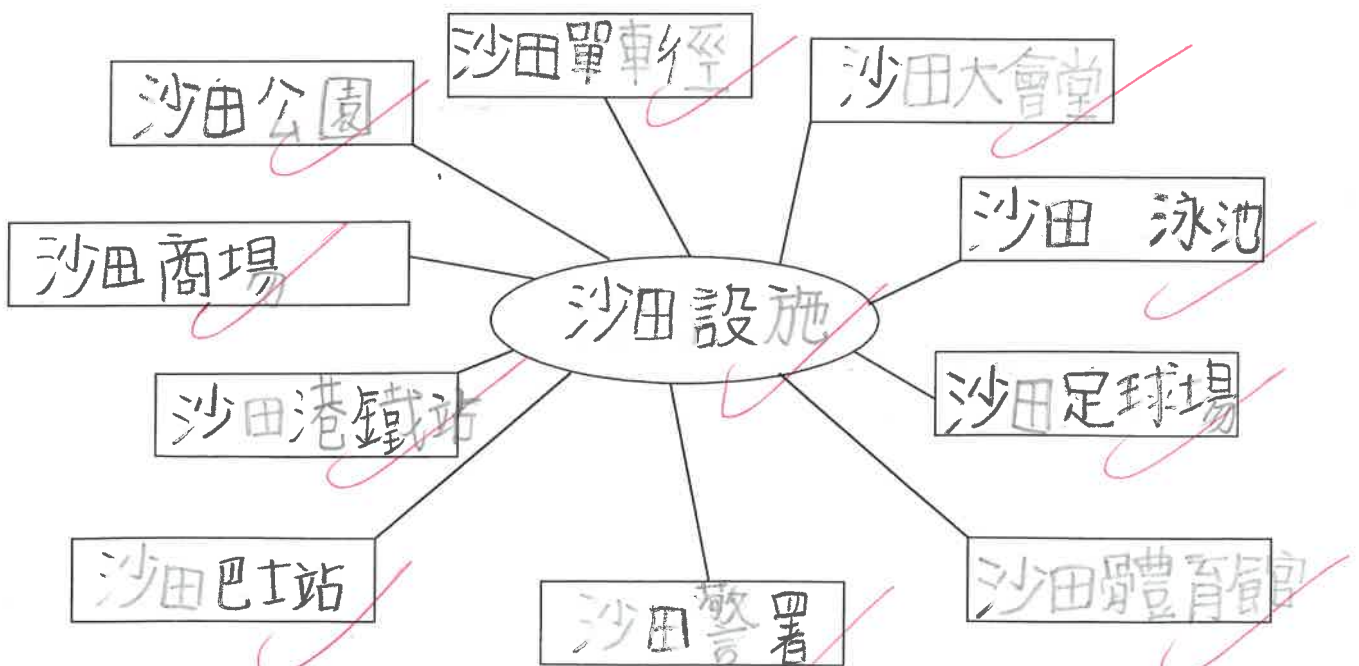
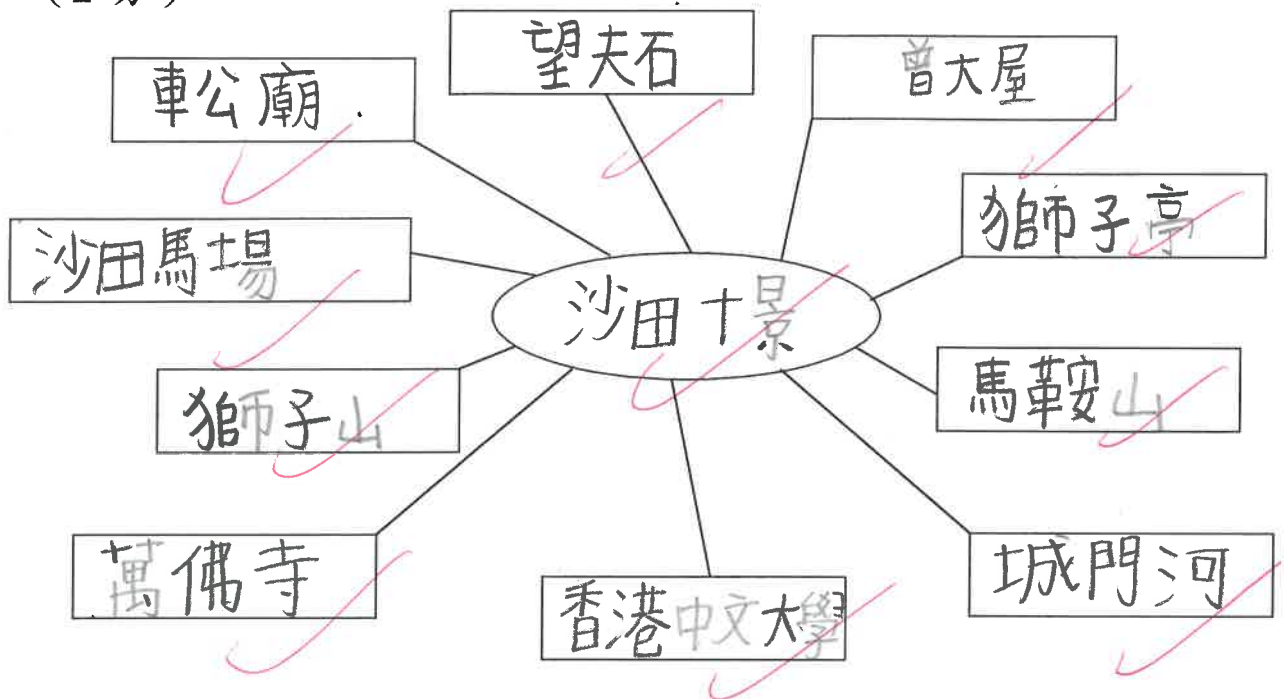
我運用了九大共通能力：(溝通 創造 明辨 解難 數學 I.T. 自學 協作 自我管理)

探索沙田



步驟6：選擇三個次主題，作深入探討。再運用平板電腦搜集有關「次主題」較深入的資料。（每個腦圖最少填寫四項資料）

(2分)





(二)

延伸問題



(1分)

1 沙田區，那一條隧道是全港最長的？

答：大老山隧道

2 全港第一條行車隧道即「獅子山隧道」是於那一年通車？

答：1967年

3 大圍有哪一座全港最大型的博物館？

答：香港文化博物館

4 沙田區，那一個是最早建成的公共屋邨？

答：1976年落成的瀝源邨



(三) 特色推介：1-2 題 (1 分) 3-4 題 (1 分)

香港文化博物館小錦囊

1. 開放時間：

- ① 逢星期 (二) 休館
- ② 假日開放時間：10a.m.-7p.m.
- ③ 平日開放時間：10a.m.-6p.m.

2. 地址：香港新界沙田文林路一號

3. 交通：

- a. 巴士路線一條：E42
- b. 專線小巴：68K,403,403A,481A,810
- c. 港鐵馬鐵線 (車公廟) 站或港鐵東鐵線 (大圍) 站


4. 常設展館：(列寫一個)

- ① 粵劇文物館

探索沙田



5. 貼上與香港文化博物館有關的圖片或相片兩張。(1分)



第 8 頁



我運用了九大共通能力:(溝通創造明辨解難數學I.T.自學協作自我管理)

探索沙田




循理會白普理基金循理小學
常識科專題研習

姓八




姓名：李卓堯羽 (13)

班別： 3 (B)





我運用了九大共通能力：溝通創造明辨解難數學I.T.自學協作自我管理



目錄

引言	第 1 頁
引入活動	第 2 頁
心智圖	第 3 頁至第 5 頁
延伸問題	第 6 頁
特色推介	第 7 頁至第 8 頁
研習後感	第 9 頁
我的感想	第 11 頁
參考資料	第 10 頁
鳴謝	第 11 頁





引言

「沙田」是我們出生、居住、學習和生活的地方，
你們對「它」的認識有多少？

「沙田」在香港屬於哪一區？

「沙田」有哪些名勝古蹟？

「沙田」有哪些醫療設施？

「沙田」有特色的購物商場／廣場呢？

「沙田」的房屋、交通設施有何特色？

「沙田」有哪些文娛康樂活動設施／場所？



完成這份報告後，相信大家都可以加深對「沙田」的
認識。讓我們走進社區中，深入認識本區吧！

加油啊！

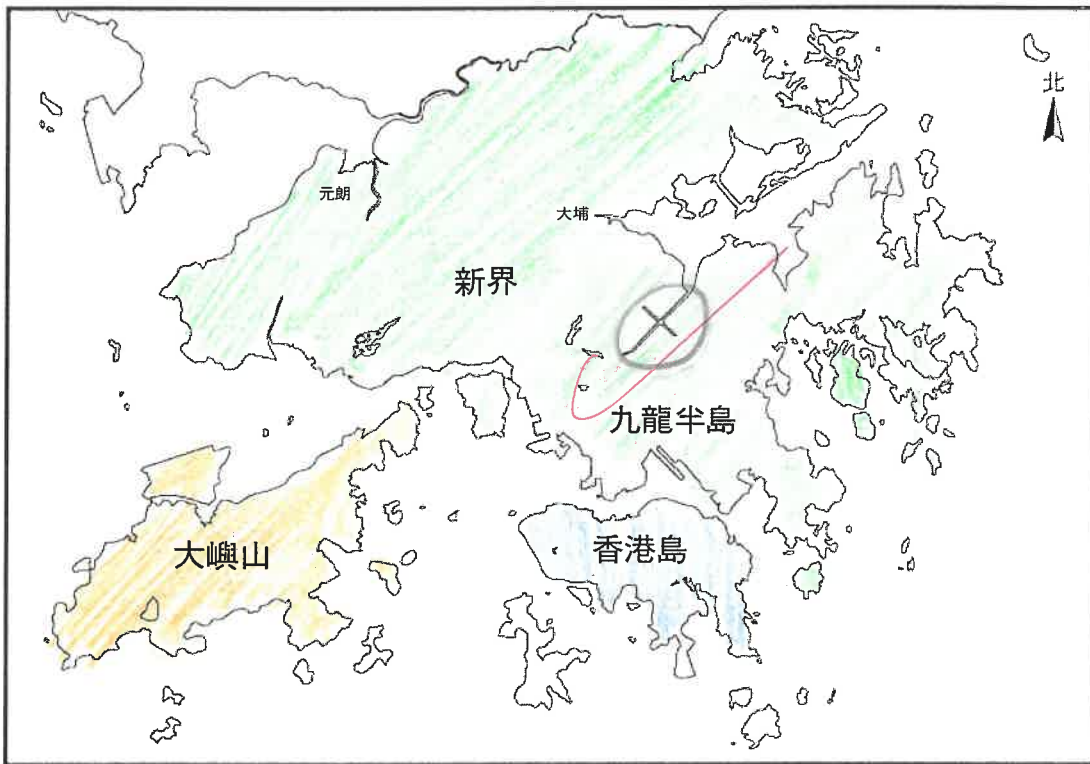
探索沙田



引入活動

你可以找出香港的18區嗎？

1. 在下面地圖上圈出沙田的位置。
2. 在右邊所列出的地區中，圈出你所認識的社區。



港島區：

- 中西區
- 灣仔區
- 東區
- 南區

九龍區：

- 九龍城區
- 黃大仙區
- 觀塘區
- 油尖旺區
- 深水埗區


新界區：

- 荃灣區
- 葵青區
- 西貢區
- 沙田區
- 大埔區
- 北區
- 屯門區
- 元朗區
- 離島區

香港的18區分別是指哪些地區？
我們的學校位於哪一區？我們的社區又有何特色？



探索沙田



(一) 製作「探索沙田」心智圖：根據自己對本區的認識，運用平板電腦搜集有關「沙田」的資料。(最少 15 項)(2 分)

步驟 1 進入「沙田區議會」網

(<http://www.districtcouncils.gov.hk>) → 地區資訊 → 地區摘要



步驟 2 在下表中盡量寫下有關「沙田」的資料。

步驟 3 把相同種類的項目用相同的顏色圈起來。

例: 仁安醫院	大圍村	威爾斯親王醫院
1. 馬鞍山	11. 香港文化博物館	21. 美田邨
2. 獅子山	12. 史諾比開心世界	22. 田心邨
3. 望夫石	13. 沙田節日燈飾	23. 恆安邨
4. 車公廟	14. 沙田龍舟競渡	24.
5. 曾大屋	15. 循理小學	25.
6. 沙田馬場	16. 石門村	26.
7. 獅子亭	17. 沙田醫院	27.
8. 萬佛寺	18. 仁安醫院	28.
9. 香港中文大學	19. 道風山	29.
10. 城門河	20. 瀝源邨	30.

第 3 頁

我運用了九大共通能力：(□溝通□創造□明辨□解難□數學□I.T. □自學□協作□自我管理)

探索沙田



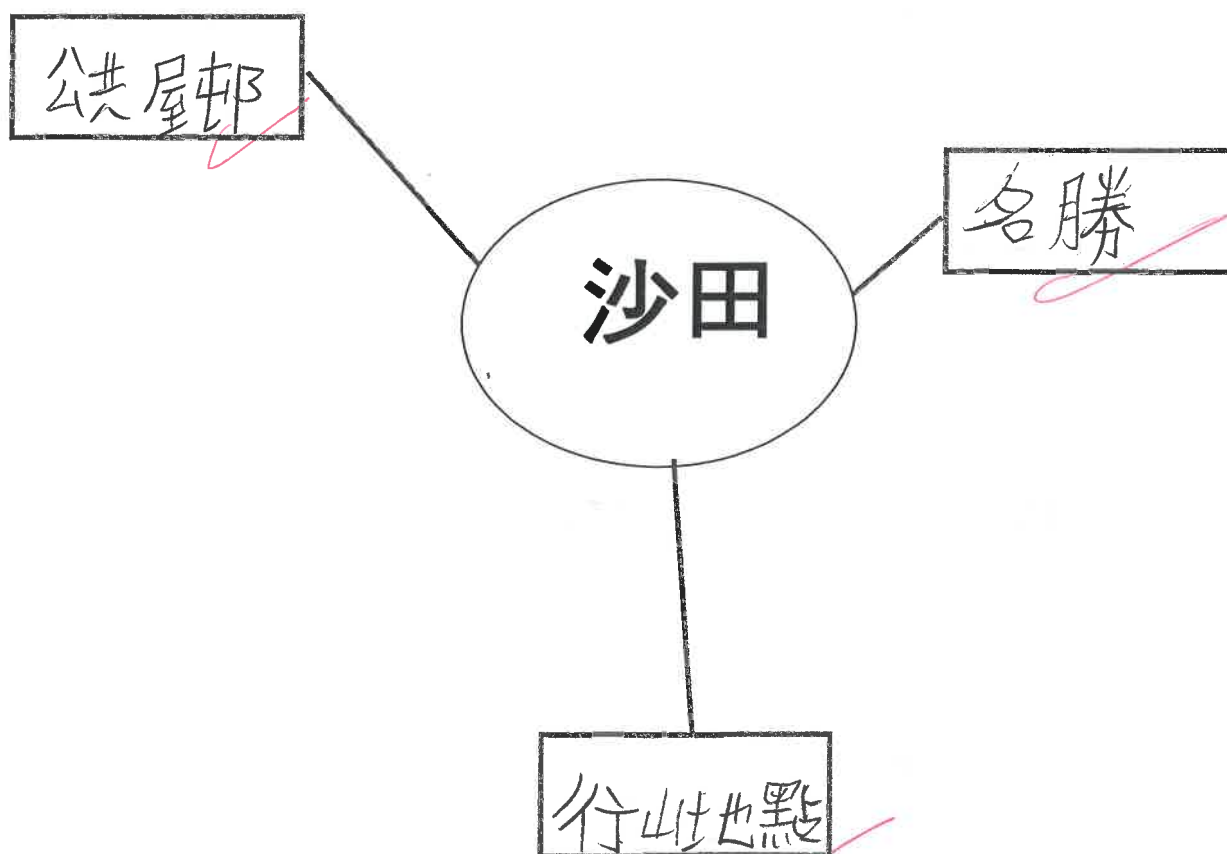
步驟4 把同類較多的三項歸納出「次主題」：

相同的顏色圈可歸納出哪些次主題？試給它命名。(1分)

- 1 紅 色的資料屬於 → 沙田名勝
- 2 黃 色的資料屬於 → 公共屋邨
- 3 藍 色的資料屬於 → 行山地點

(最少3個次主題)


步驟5 製作「探索沙田」心智圖



第4頁

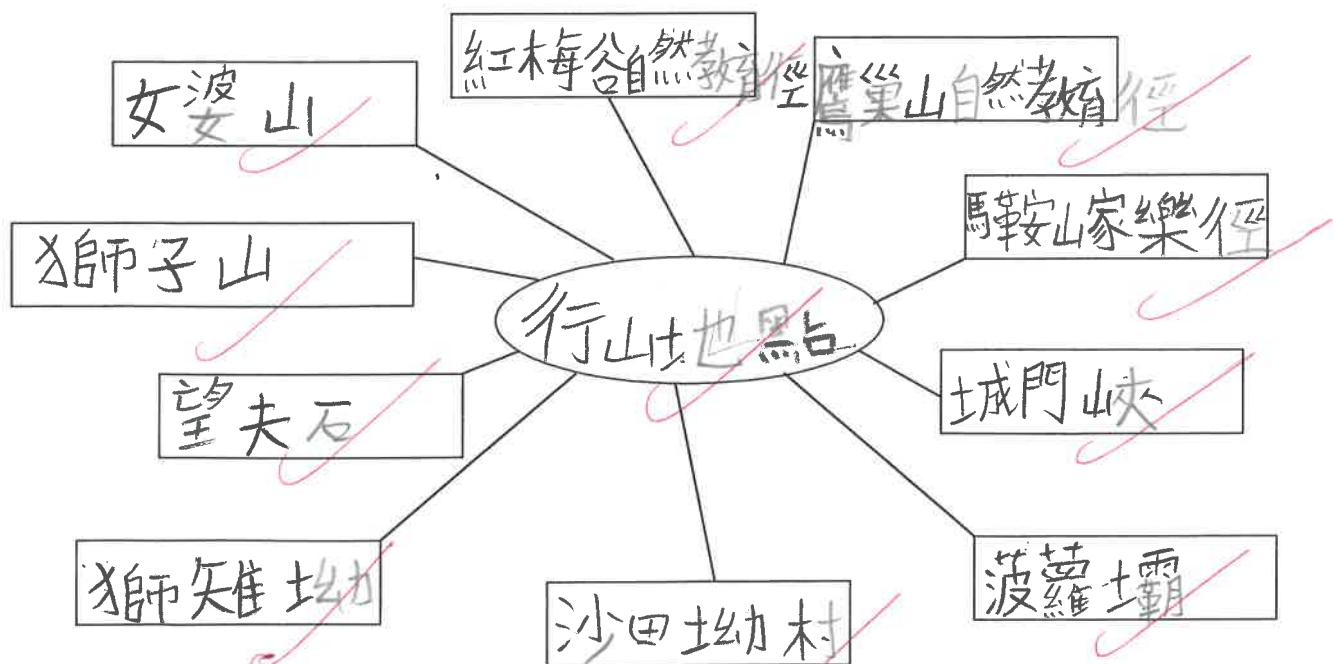
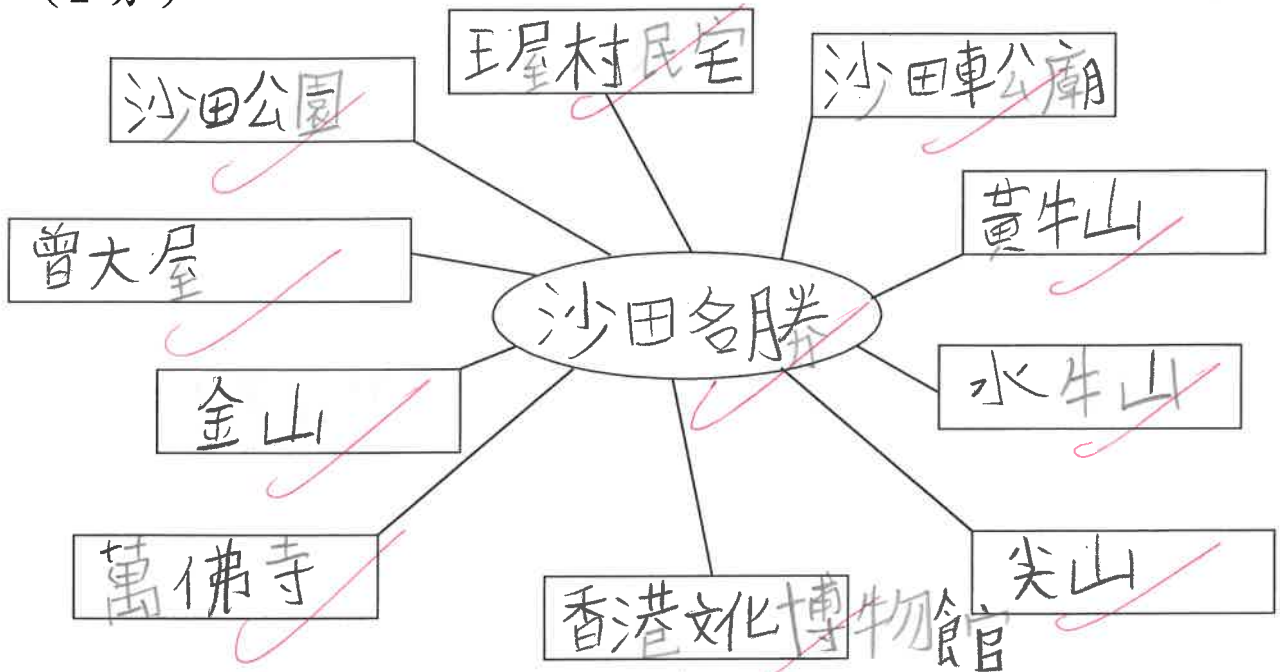
我運用了九大共通能力：(□溝通□創造□明辨□解難□數學□I.T. □自學□協作□自我管理)

探索沙田



步驟6：選擇三個次主題，作深入探討。再運用平板電腦搜集有關「次主題」較深入的資料。（每個腦圖最少填寫四項資料）

(2分)





(二)

延伸問題



(1分)

1 沙田區，那一條隧道是全港最長的？

答：大老山隧道

2 全港第一條行車隧道即「獅子山隧道」是於那一年通車？

答：1967年


3 大圍有哪一座全港最大型的博物館？

答：香港文化博物館

4 沙田區，那一個是最早建成的公共屋邨？

答：1976年落成的瀝源邨

探索沙田



(三) 特色推介：1-2 題 (1 分) 3-4 題 (1 分)

香港文化博物館小錦囊

1. 開放時間：

① 逢星期 (二) 休館

② 假日開放時間：10a.m.-7p.m.

③ 平日開放時間：10a.m.-6p.m.

2. 地址：香港新界沙田文林路一號

3. 交通：

a. 巴士路線一條：85k

b. 專線小巴：68K, 403, 403A, 481A, 810

c. 港鐵馬鐵線 (車公廟) 站或港鐵東鐵線 (沙田) 站


4. 常設展館：(列寫一個)

① 金庸館

探索沙田




5. 貼上與香港文化博物館有關的圖片或相片兩張。(1分)



第 8 頁

我運用了九大共通能力:(溝通創造明辨解難數學I.T.自學協作自我管理)

探索沙田



循理會白普理基金循理小學
常識科專題研習

姓 名


姓名：陳康晴 (2)

班別： 3 (B)



(封面設計 1 分)


我運用了九大共通能力：溝通創造明辨解難數學I.T.自學協作自我管理



目錄

引言	第 1 頁
引入活動	第 2 頁
心智圖	第 3 頁至第 5 頁
延伸問題	第 6 頁
特色推介	第 7 頁至第 8 頁
研習後感	第 9 頁
我的感想	第 11 頁
參考資料	第 10 頁
鳴謝	第 11 頁





引言

「沙田」是我們出生、居住、學習和生活的地方，
你們對「它」的認識有多少？

「沙田」在香港屬於哪一區？

「沙田」有哪些名勝古蹟？

「沙田」有哪些醫療設施？

「沙田」有特色的購物商場／廣場呢？

「沙田」的房屋、交通設施有何特色？


「沙田」有哪些文娛康樂活動設施／場所？



完成這份報告後，相信大家都可以加深對「沙田」的
認識。讓我們走進社區中，深入認識本區吧！

加油啊！

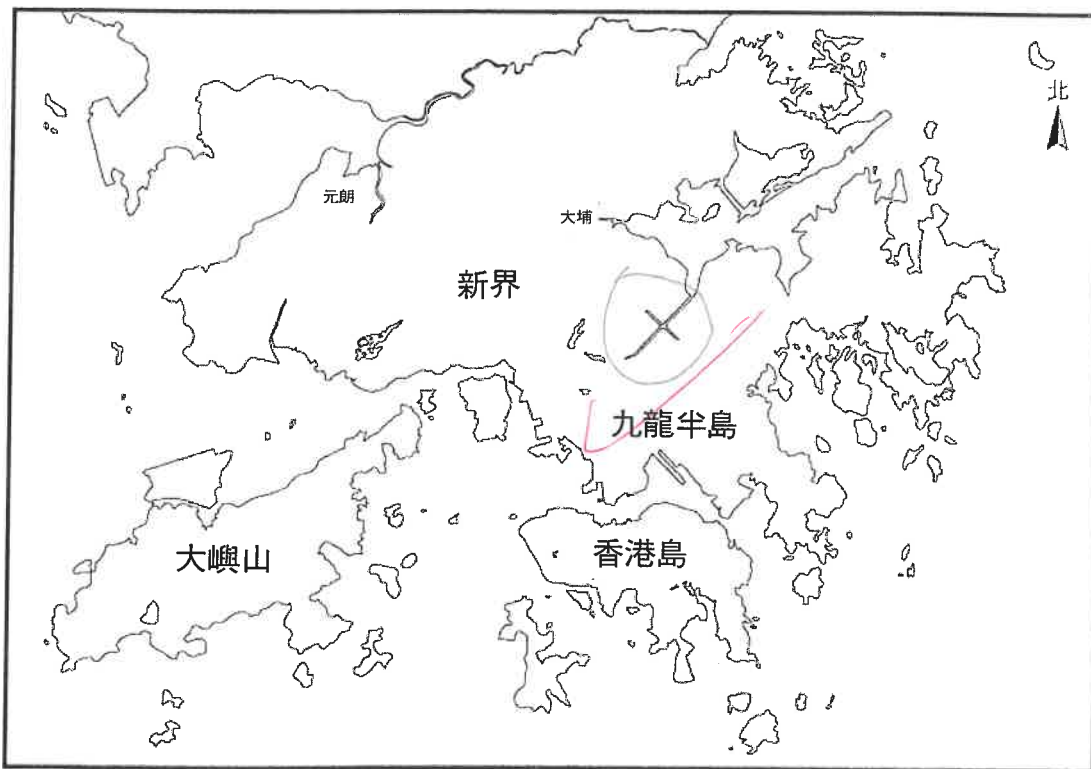
探索沙田



引入活動

你可以找出香港的18區嗎？

1. 在下面地圖上圈出沙田的位置。
2. 在右邊所列出的地區中，圈出你所認識的社區。



港島區：

- 中西區
- 灣仔區
- 東區
- 南區

九龍區：

- 九龍城區
- 黃大仙區
- 觀塘區
- 油尖旺區
- 深水埗區

新界區：

- 荃灣區
- 葵青區
- 西貢區
- 沙田區
- 大埔區
- 北區
- 屯門區
- 元朗區
- 離島區

香港的18區分別是指哪些地區？
我們的學校位於哪一區？我們的社區又有何特色？



探索沙田



(一) 製作「探索沙田」心智圖：根據自己對本區的認識，運用平板電腦搜集有關「沙田」的資料。(最少 15 項)(2 分)

步驟 1 進入「沙田區議會」網

(<http://www.districtcouncils.gov.hk>) → 地區資訊 →

地區摘要



步驟 2 在下表中盡量寫下有關「沙田」的資料。


步驟 3 把相同種類的項目用相同的顏色圈起來。

例: 仁安醫院	大圍村	威爾斯親王醫院
1. 車公廟	11. 香港文化博物館	21. 帝堡城
2. 望夫石	12. 史諾比開一世界	22. 石門村
3. 曾大屋	13. 沙田節日燈飾	23. 第一城站
4. 沙田馬場	14. 獅子山隧道	24. 沙田新城市廣場
5. 獅子亭	15. 大老山隧道	25. 牛皮沙新村
6. 萬佛寺	16. 瀝源村	26. 沙田圍站
7. 香港中文大學	17. 穗禾苑	27. 循理小學
8. 城門河	18. 富寶花園	28. 吐露港公路
9. 獅子山	19. 富安花園	29. 西沙路
10. 馬鞍山	20. 綠怡雅苑	30. 火炭路

第 3 頁

我運用了九大共通能力：(□溝通□創造□明辨□解難□數學□I.T. □自學□協作□自我管理)

探索沙田



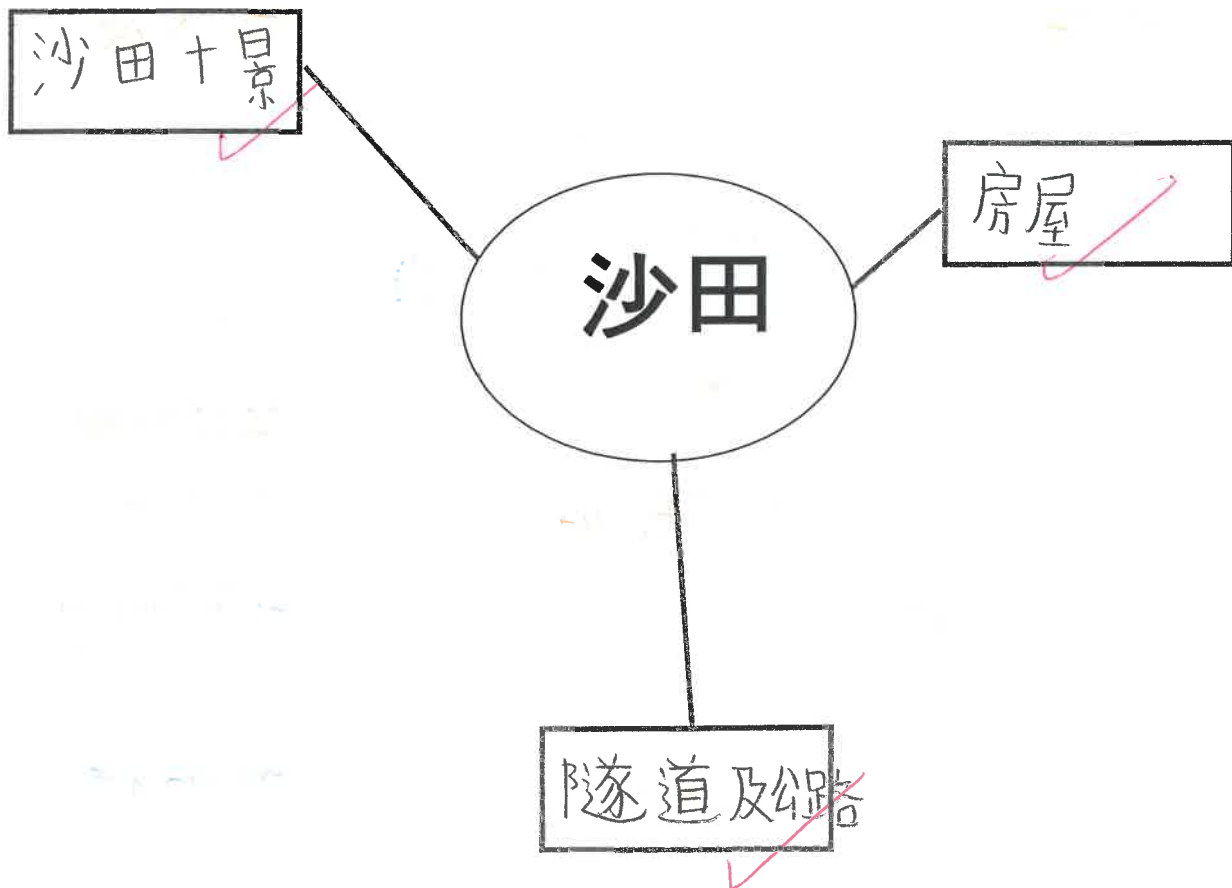
步驟4 把同類較多的三項歸納出「次主題」：

相同的顏色圈可歸納出哪些次主題？試給它命名。(1分)

- 1 綠 色的資料屬於 → 沙田十景
- 2 橙 色的資料屬於 → 房屋
- 3 藍 色的資料屬於 → 隧道及公路

(最少3個次主題)

步驟5 製作「探索沙田」心智圖



第4頁

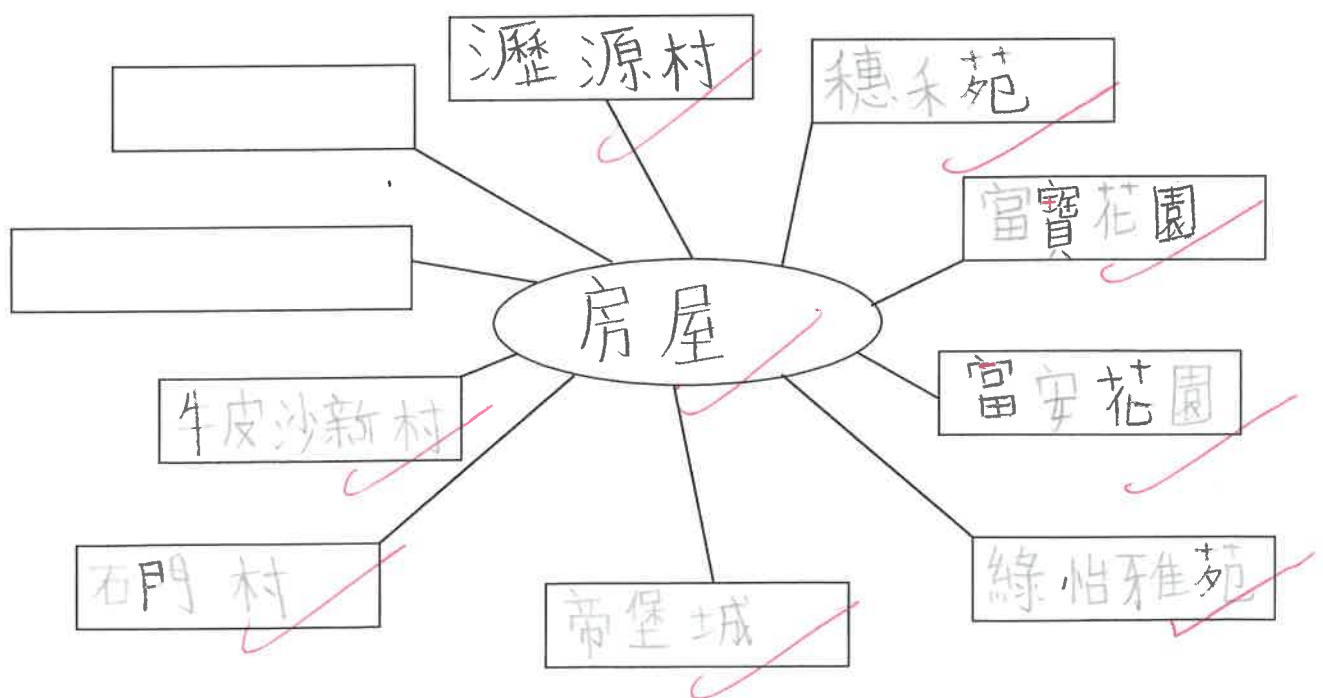
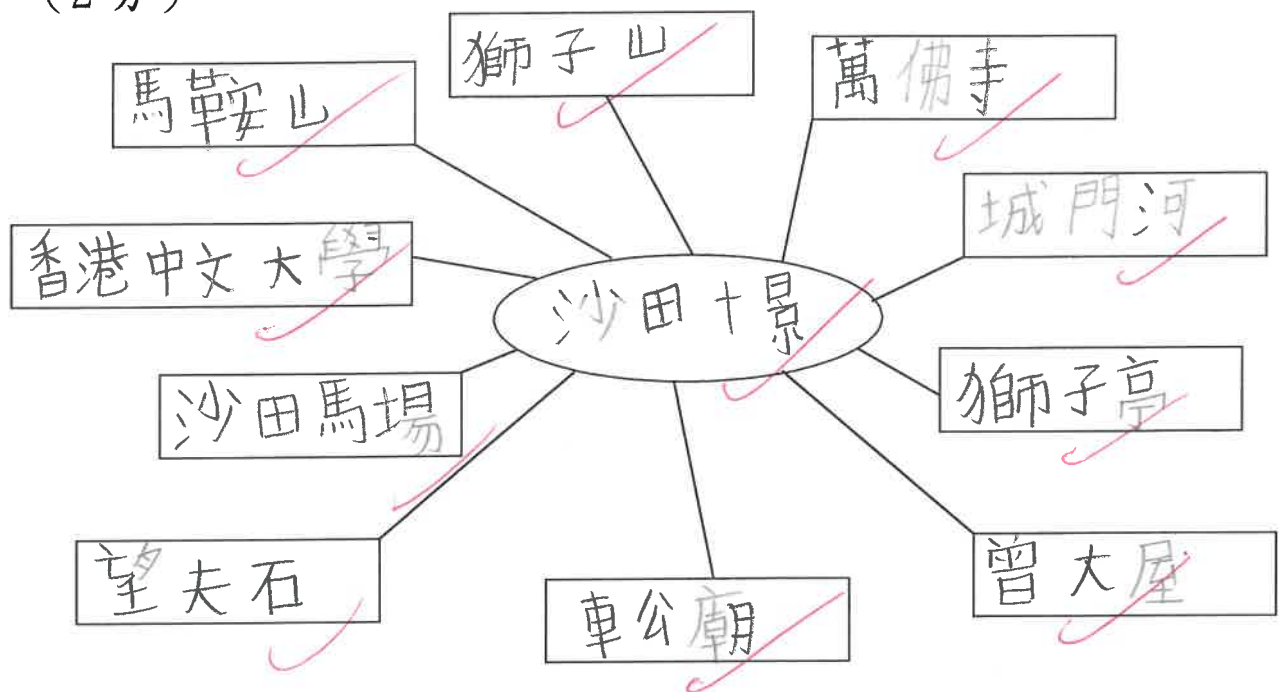
我運用了九大共通能力：(溝通 創造 明辨 解難 數學 I.T. 自學 協作 自我管理)

探索沙田



步驟6：選擇三個次主題，作深入探討。再運用平板電腦搜集有關「次主題」較深入的資料。（每個腦圖最少填寫四項資料）

(2分)





(二)

延伸問題



(1分)

1 沙田區，那一條隧道是全港最長的？

答：大老山隧道

2 全港第一條行車隧道即「獅子山隧道」是於那一年通車？

答：1967年

3 大圍有哪一座全港最大型的博物館？

答：香港文化博物館

4 沙田區，那一個是最早建成的公共屋邨？

答：1976年落成的⁺⁺瀝源邨



(三) 特色推介：1-2 題 (1 分) 3-4 題 (1 分)

香港文化博物館小錦囊

1. 開放時間：

① 逢星期 (二) 休館

② 假日開放時間：10a.m.-7p.m.

③ 平日開放時間：10a.m.-6p.m.

2. 地址：香港新界文林路一號

3. 交通：

a. 巴士路線一條：85K

b. 專線小巴：68K, 403, 403A, 481A, 810

c. 港鐵馬鐵線 (車公廟) 站或港鐵東鐵線 (沙田) 站

4. 常設展館：(列寫一個)

① 兒童探知館

探索沙田




5. 貼上與香港文化博物館有關的圖片或相片兩張。(1分)



第 8 頁


我運用了九大共通能力:(溝通創造明辨解難數學I.T.自學協作自我管理)

探索沙田



循理會白普理基金循理小學
常識科專題研習

積分



姓名：曾子桓 (26)

班別： 3 (C)



(封面設計 1 分)

我運用了九大共通能力：(溝通 創造 明辨 解難 數學 I.T. 自學 協作 自我管理)



目錄

引言	第 1 頁
引入活動	第 2 頁
心智圖	第 3 頁至第 5 頁
延伸問題	第 6 頁
特色推介	第 7 頁至第 8 頁
研習後感	第 9 頁
我的感想	第 10 頁
參考資料	第 11 頁
鳴謝	第 10 頁





引言

「沙田」是我們出生、居住、學習和生活的地方，
你們對「它」的認識有多少？

「沙田」在香港屬於哪一區？

「沙田」有哪些名勝古蹟？

「沙田」有哪些醫療設施？

「沙田」有特色的購物商場／廣場呢？

「沙田」的房屋、交通設施有何特色？

「沙田」有哪些文娛康樂活動設施／場所？




完成這份報告後，相信大家都可以加深對「沙田」的
認識。讓我們走進社區中，深入認識本區吧！

加油啊！

第 \ 頁

我運用了九大共通能力：(溝通 創造 明辨 解難 數學 I.T. 自學 協作 自我管理)

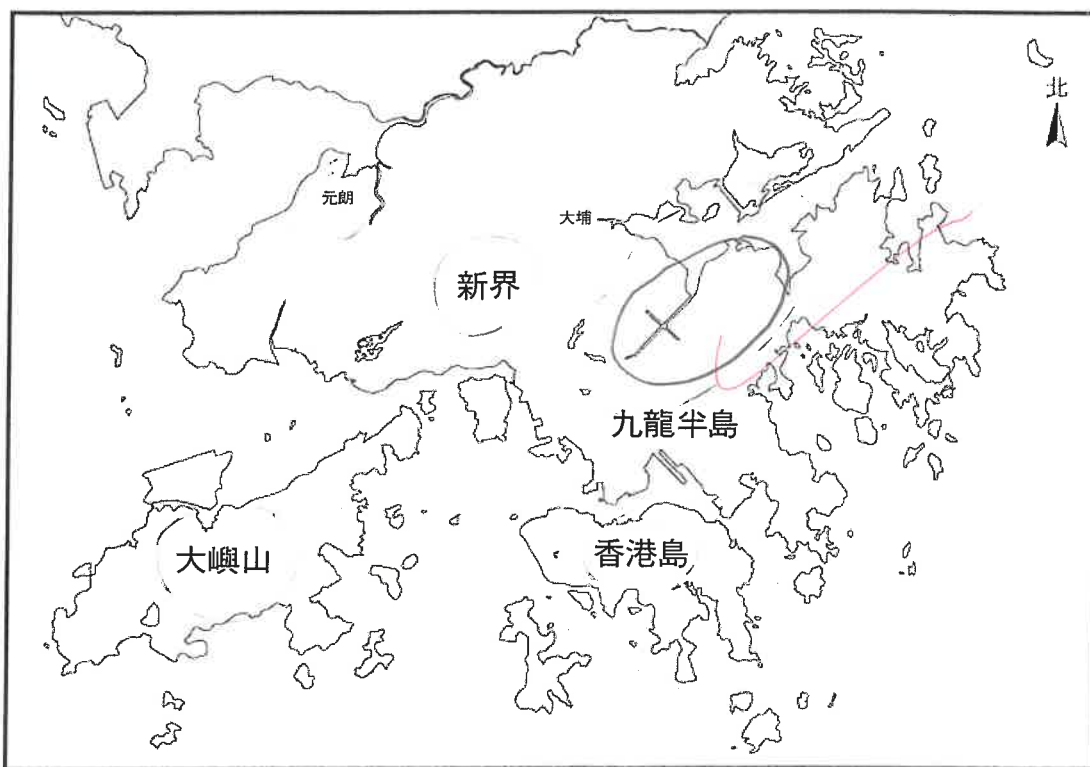
探索沙田



引入活動

你可以找出香港的18區嗎？

1. 在下面地圖上圈出沙田的位置。
2. 在右邊所列出的地區中，圈出你所認識的社區。



港島區：

- 中西區
- 灣仔區
- 東區
- 南區

九龍區：

- 九龍城區
- 黃大仙區
- 觀塘區
- 油尖旺區
- 深水埗區


新界區：

- 荃灣區
- 葵青區
- 西貢區
- 沙田區
- 大埔區
- 北區
- 屯門區
- 元朗區
- 離島區

香港的18區分別是指哪些地區？
我們的學校位於哪一區？我們的社區又有何特色？



探索沙田



(一) 製作「探索沙田」心智圖：根據自己對本區的認識，運用平板電腦搜集有關「沙田」的資料。(最少 15 項)(2 分)

步驟 1 進入「沙田區議會」網

(<http://www.districtcouncils.gov.hk>) → 地區資訊 →

地區摘要



步驟 2 在下表中盡量寫下有關「沙田」的資料。


步驟 3 把相同種類的項目用相同的顏色圈起來。

例: 仁安醫院	大圍村	威爾斯親王醫院
1. 沙田大會堂	11. 沙田公園	21. 萬佛寺
2. 顯徑旗淡池	12. 沙田圓洲解體館	22. 香港賽馬會沙田馬場
3. 迦密愛禮信小學	13. 曾大屋	23. MCL戲院
4. 東莞工商總會張煜輝小學	14. 香港文化博物館	24. Snappy Land
5. 保良局王賜豪(田)小學	15. 七聖古廟	25. 平行車公園
6. 循理會美林小學	16. 金山家樂徑	26. 宣道會陳元喜小學
7. 九龍城浸信會禧年(田)小學	17. 城門峽	27. 東華三院水泉澳小學
8. 卑公廟	18. 香港中文大學文物館	28. 循理會白普理基金循理館
9. 大埔滘自然護理區	19. 運動場	29. 東華三院洗次雲小學
10. 彭福公園	20. 單車徑	30. 沙田官立小學

第 3 頁

我運用了九大共通能力：(口溝通口創造口明辨口解難口數學口I.T.口自學口協作口自我管理)

探索沙田



步驟4 把同類較多的三項歸納出「次主題」：

相同的顏色圈可歸納出哪些次主題？試給它命名。(1分)

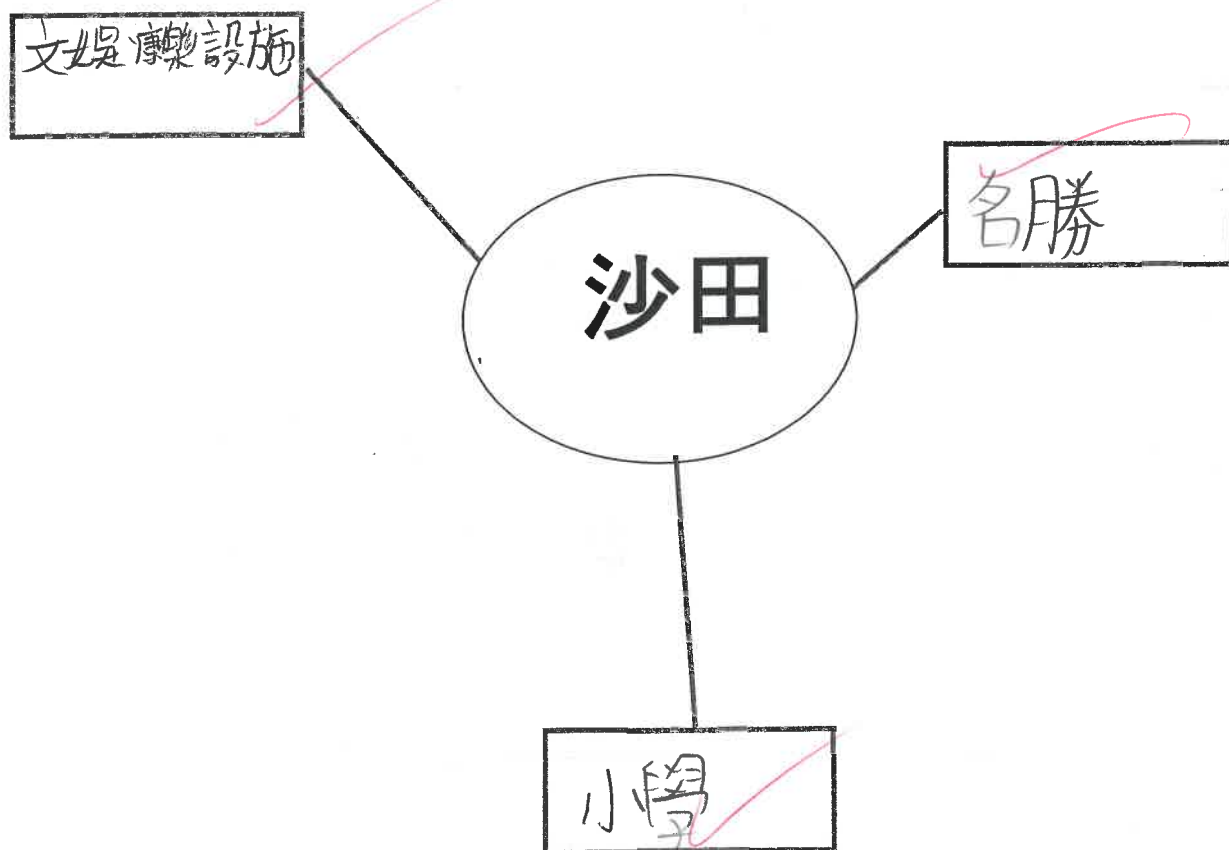
1 黃 色的資料屬於 → 文娛、康樂設施

2 綠 色的資料屬於 → 名勝

3 橙 色的資料屬於 → 小學

(最少3個次主題)

步驟5 製作「探索沙田」心智圖

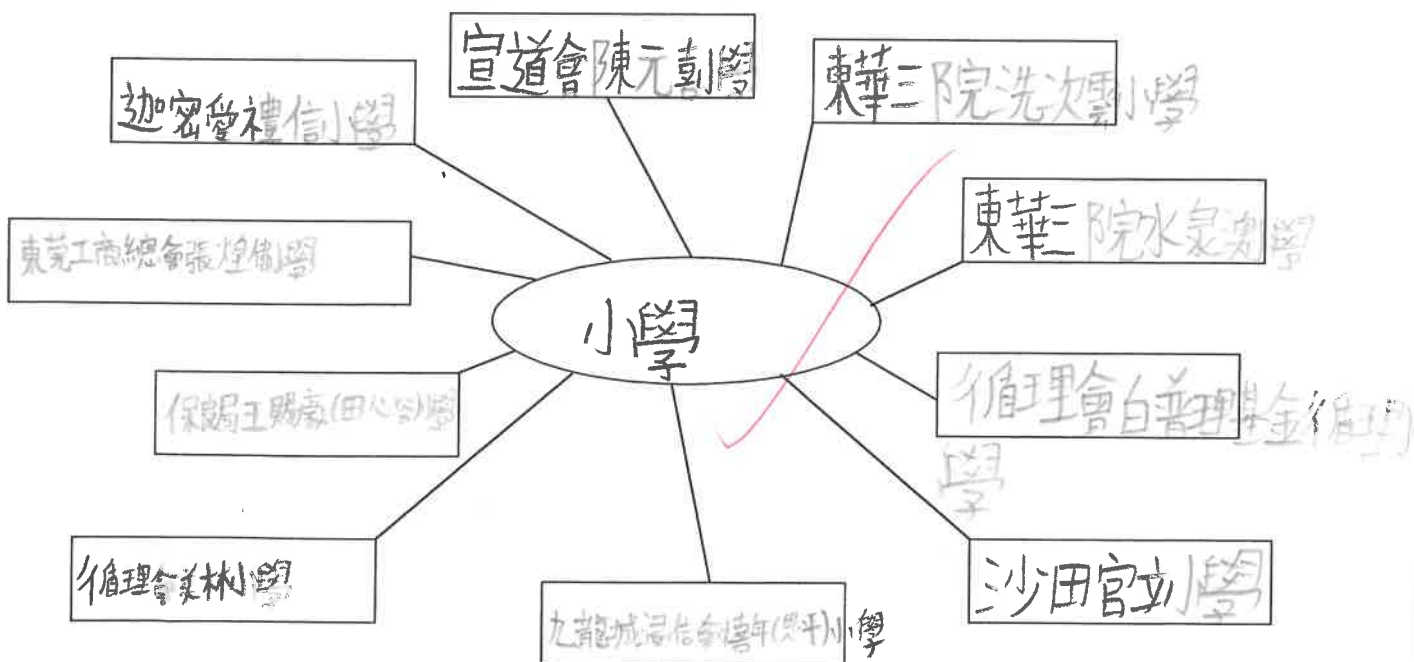
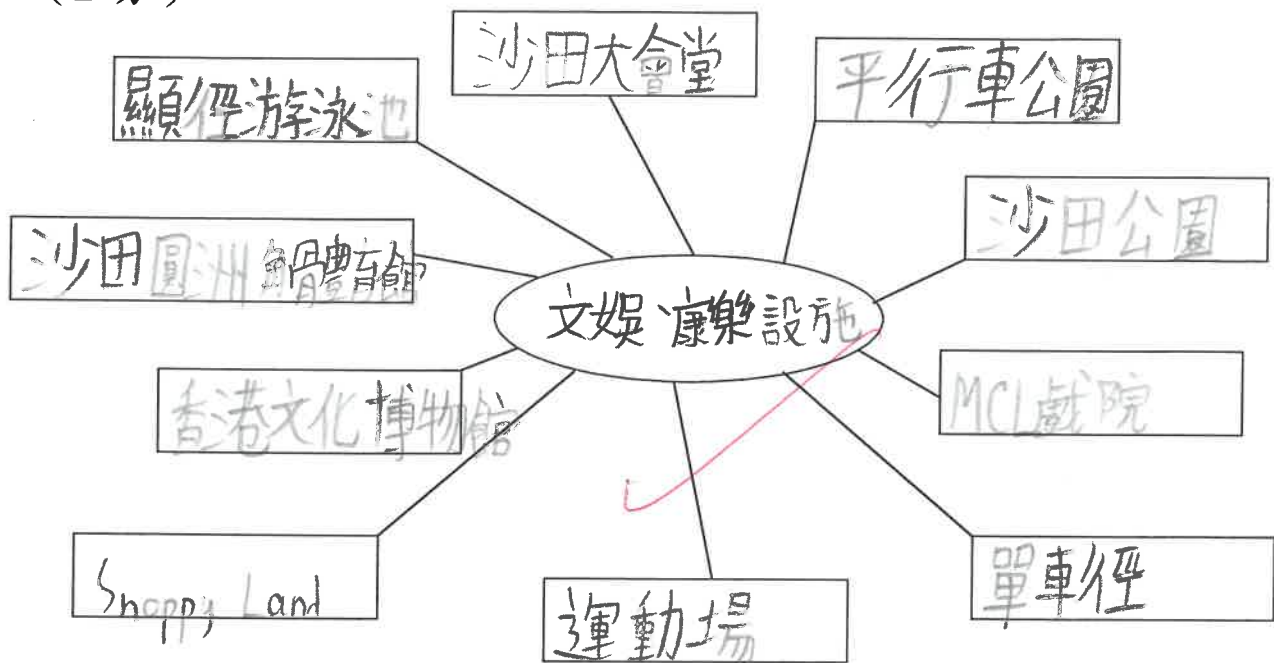


探索沙田



步驟6：選擇三個次主題，作深入探討。再運用平板電腦搜集有關「次主題」較深入的資料。（每個腦圖最少填寫四項資料）

(2分)



第 5 頁

我運用了九大共通能力：(□溝通□創造□明辨□解難□數學□I.T.□自學□協作□自我管理)



(二)

延伸問題



(1分)

1 沙田區，那一條隧道是全港最長的？

答：大老山隧道。

2 全港第一條行車隧道即「獅子山隧道」是於那一年通車？


答：1967年通車。

3 大圍有哪一座全港最大型的博物館？

答：香港文化博物館。

4 沙田區，那一個是最早建成的公共屋邨？

答：瀝源邨。



(三) 特色推介：1-2 題 (1 分) 3-4 題 (1 分)

香港文化博物館小錦囊

1. 開放時間：

① 逢星期 (二) 休館

② 假日開放時間：10a.m.-7p.m.

③ 平日開放時間：10a.m.-6p.m.

2. 地址：沙田文林路一號

3. 交通：

a. 巴士路線一條：80M


b. 專線小巴：68K, 403, 403A, 481A, 810

c. 港鐵馬鐵線 (車公廟) 站或港鐵東鐵線 (沙田) 站


4. 常設展館：(列寫一個)

① 兒童探知館

探索沙田




5. 貼上與香港文化博物館有關的圖片或相片兩張。(1分)



第 8 頁


我運用了九大共通能力:(溝通創造明辨解難數學I.T.自學協作自我管理)

探索沙田



循理會白普理基金循理小學
常識科專題研習

積分



姓名：劉穎妍 (16)

班別： 3 (C)



(封面設計 1 分)

我運用了九大共通能力：溝通創造明辨解難數學I.T.自學協作自我管理



目錄

引言	第 1 頁
引入活動	第 2 頁
心智圖	第 3 頁至第 5 頁
延伸問題	第 6 頁
特色推介	第 7 頁至第 8 頁
研習後感	第 9 頁
我的感想	第 11 頁
參考資料	第 10 頁
鳴謝	第 11 頁



引言

「沙田」是我們出生、居住、學習和生活的地方，你們對「它」的認識有多少？

「沙田」在香港屬於哪一區？

「沙田」有哪些名勝古蹟？

「沙田」有哪些醫療設施？

「沙田」有特色的購物商場／廣場呢？

「沙田」的房屋、交通設施有何特色？

「沙田」有哪些文娛康樂活動設施／場所？



完成這份報告後，相信大家都可以加深對「沙田」的認識。讓我們走進社區中，深入認識本區吧！

加油啊！

第 1 頁

我運用了九大共通能力：溝通創造明辨解難數學I.T.自學協作自我管理

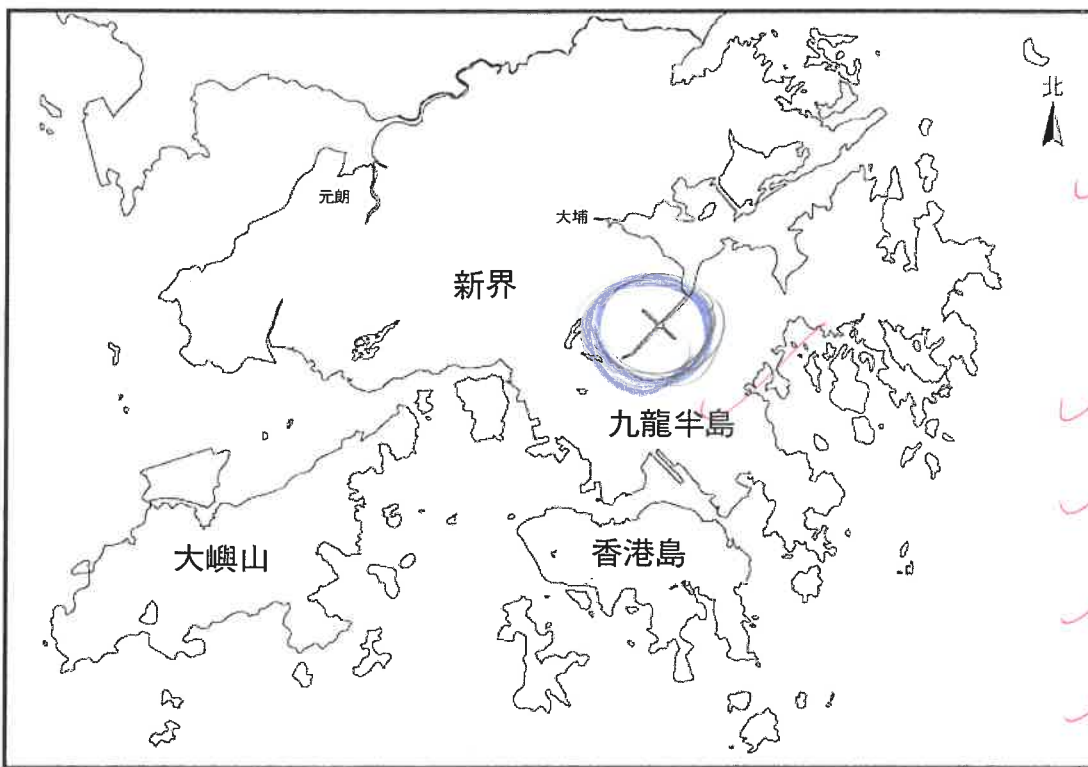
探索沙田



引入活動

你可以找出香港的18區嗎？

1. 在下面地圖上圈出沙田的位置。
2. 在右邊所列出的地區中，圈出你所認識的社區。



港島區：

- 中西區
- 灣仔區
- 東區
- 南區

九龍區：

- 九龍城區
- 黃大仙區
- 觀塘區
- 油尖旺區
- 深水埗區


新界區：

- 荃灣區
- 葵青區
- 西貢區
- 沙田區
- 大埔區
- 北區
- 屯門區
- 元朗區
- 離島區

香港的18區分別是指哪些地區？
我們的學校位於哪一區？我們的社區又有何特色？



探索沙田



(一) 製作「探索沙田」心智圖：根據自己對本區的認識，運用平板電腦搜集有關「沙田」的資料。(最少 15 項)(2 分)

步驟 1 進入「沙田區議會」網

(<http://www.districtcouncils.gov.hk>) → 地區資訊 → 地區摘要




步驟 2 在下表中盡量寫下有關「沙田」的資料。

步驟 3 把相同種類的項目用相同的顏色圈起來。

例: 仁安醫院	大圍村	威爾斯親王醫院
1. 沙田大會堂	11. 中文大學 ✓	21. 沙田馬場
2. 新城市廣場	12. 單車公園	22. 泥源邨 ✓
3. 雲疊花園 ✓	13. 二成門河	23. 獅子山郊野公園 ✓
4. 車公廟	14. MCL 戲院	24. 港金載大圍站 ✓
5. 崇真中學 ✓	15. Snoppy Land	25. 沙田醫院 ✓
6. 運動場	16. 平行車公園	26. 龍舟競渡
7. 望夫石	17. 新翠邨 ✓	27. 吐露港公路 ✓
8. ikea	18. 美林邨 ✓	28. 曾大屋
9. 單車徑	19. 隆亨邨 ✓	29. 馬鞍山海濱長廊 ✓
10. 萬佛寺	20. 香港文化博物館	30. 獅子亭

探索沙田



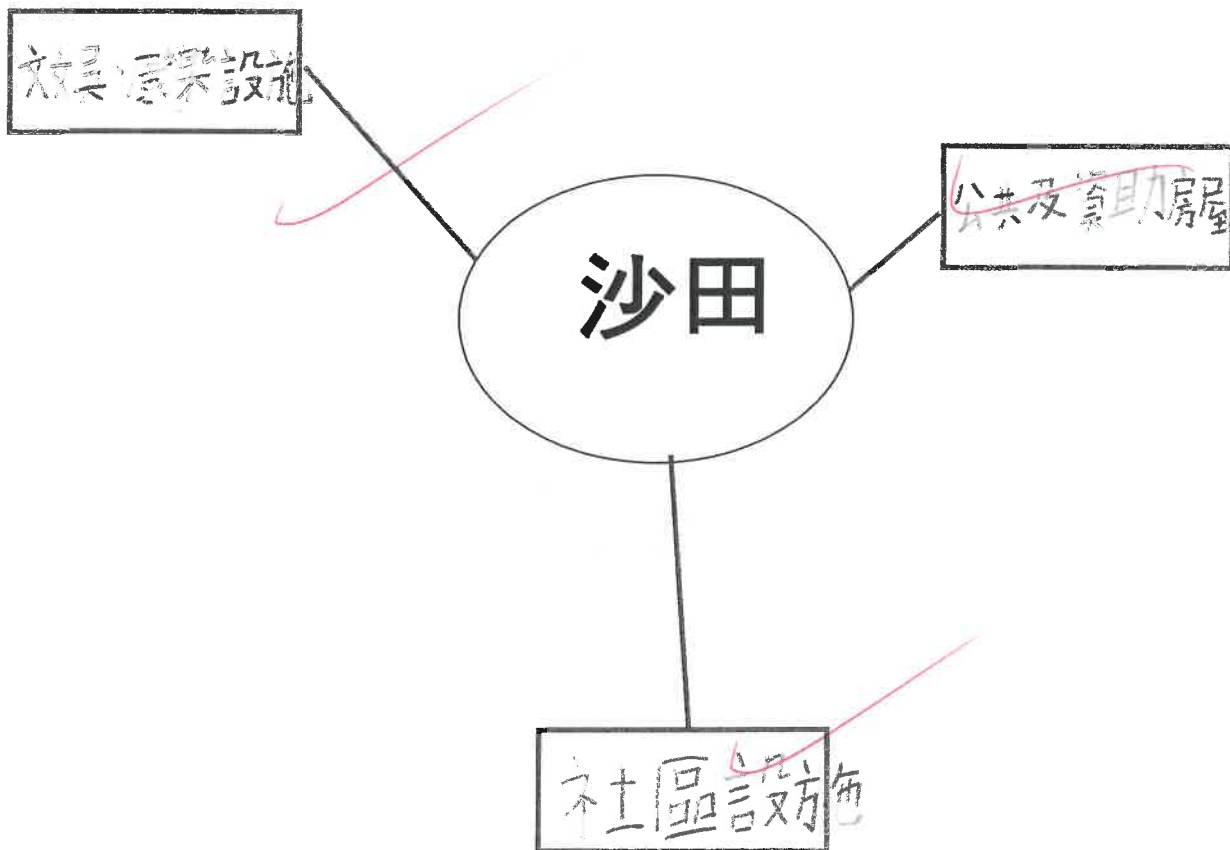
步驟4 把同類較多的三項歸納出「次主題」：

相同的顏色圈可歸納出哪些次主題？試給它命名。(1分)

- 1 黃 色的資料屬於 → 文娛康樂設施
- 2 紅 色的資料屬於 → 公共及資助房屋
- 3 綠 色的資料屬於 → 社區設施

(最少3個次主題)


步驟5 製作「探索沙田」心智圖



第 4 頁

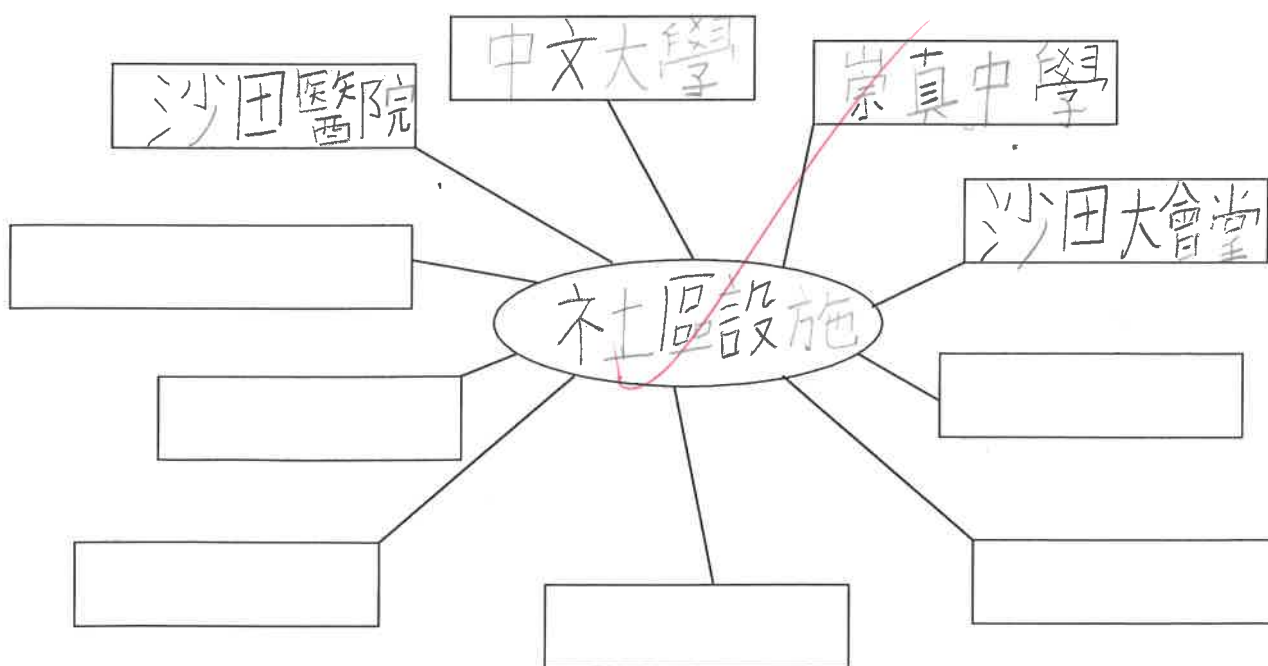
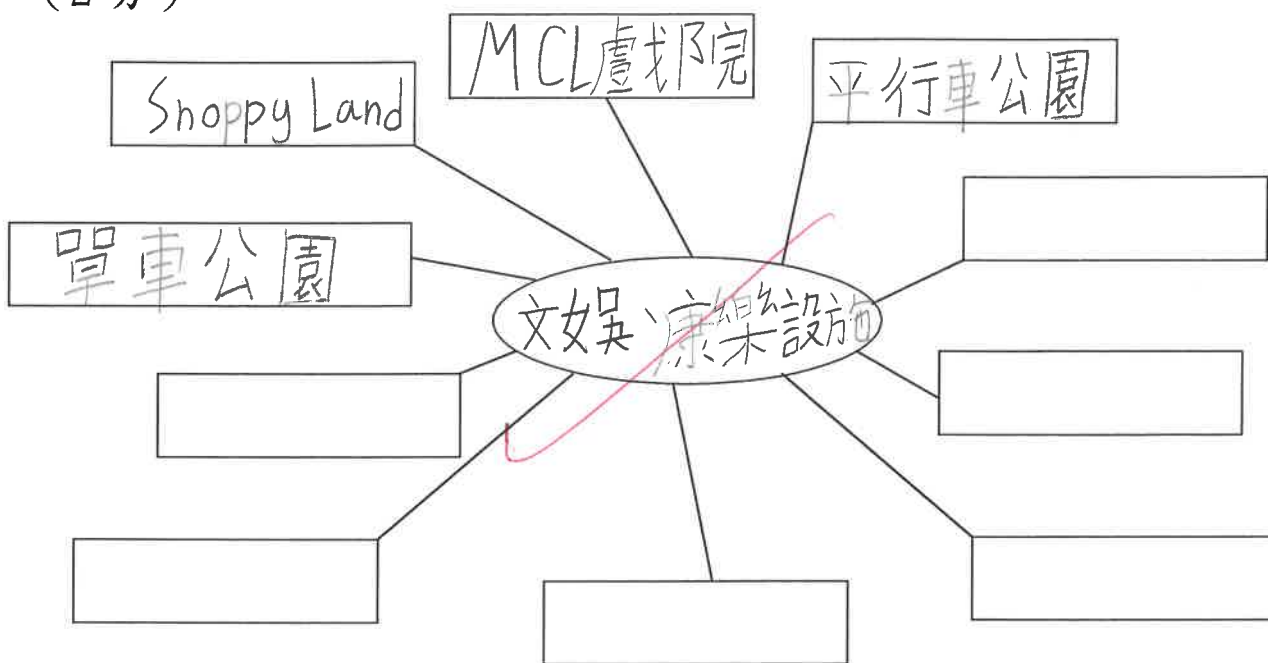
我運用了九大共通能力：(□溝通□創造□明辨□解難□數學□I.T. □自學□協作□自我管理)


探索沙田



步驟6：選擇三個次主題，作深入探討。再運用平板電腦搜集有關「次主題」較深入的資料。（每個腦圖最少填寫四項資料）

(2分)





(二)

延伸問題



(1分)

1 沙田區，那一條隧道是全港最長的？

答：大老山隧道

2 全港第一條行車隧道即「獅子山隧道」是於那一年通車？

答：1967年

3 大圍有哪一座全港最大型的博物館？

答：香港文化博物館

4 沙田區，那一個是最早建成的公共屋邨？

答：瀝源邨



(三) 特色推介：1-2 題 (1 分) 3-4 題 (1 分)

香港文化博物館小錦囊

1. 開放時間：

① 逢星期 (二) 休館

② 假日開放時間：10a.m.-7p.m.

③ 平日開放時間：10a.m.-6p.m.

2. 地址：香港新界沙田文林路一號

3. 交通：

a. 巴士路線一條：80M

b. 專線小巴：68K,403,403A,481A,810

c. 港鐵馬鐵線 (車公廟) 站或港鐵東鐵線 (沙田) 站

4. 常設展館：(列寫一個)

① 兒童探知館

探索沙田




5. 貼上與香港文化博物館有關的圖片或相片兩張。(1分)



第 8 頁

我運用了九大共通能力: (溝通創造明辨解難數學I.T. 自學協作自我管理)

探索沙田



循理會白普理基金循理小學
常識科專題研習


積分



姓名：黃柏喬 (28)


班別： 3 (D)





目錄

引言	第 1 頁
引入活動	第 2 頁
心智圖	第 3 頁至第 5 頁
延伸問題	第 6 頁
特色推介	第 7 頁至第 8 頁
研習後感	第 9 頁
我的感想	第 11 頁
參考資料	第 10 頁
鳴謝	第 11 頁



引言

「沙田」是我們出生、居住、學習和生活的地方，
你們對「它」的認識有多少？

「沙田」在香港屬於哪一區？

「沙田」有哪些名勝古蹟？

「沙田」有哪些醫療設施？

「沙田」有特色的購物商場／廣場呢？

「沙田」的房屋、交通設施有何特色？

「沙田」有哪些文娛康樂活動設施／場所？




完成這份報告後，相信大家都可以加深對「沙田」的
認識。讓我們走進社區中，深入認識本區吧！

加油啊！

第 | 頁

我運用了九大共通能力：溝通創造明辨解難數學I.T.自學協作自我管理

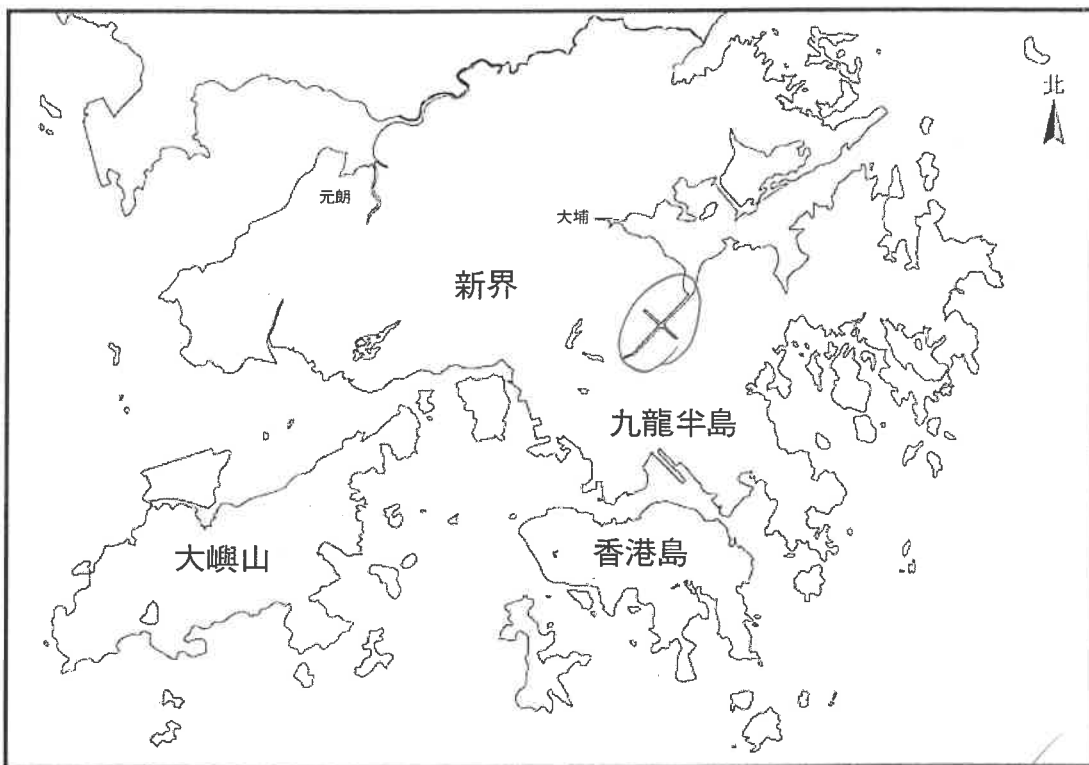
探索沙田



引入活動

你可以找出香港的18區嗎？

1. 在下面地圖上圈出沙田的位置。
2. 在右邊所列出的地區中，圈出你所認識的社區。



港島區：

- 中西區
- 灣仔區
- 東區
- 南區

九龍區：

- 九龍城區
- 黃大仙區
- 觀塘區
- 油尖旺區
- 深水埗區

新界區：


- 荃灣區
- 葵青區
- 西貢區
- 沙田區
- 大埔區
- 北區
- 屯門區
- 元朗區
- 離島區

香港的18區分別是指哪些地區？
我們的學校位於哪一區？我們的社區又有何特色？



第 2 頁

探索沙田



(一) 製作「探索沙田」心智圖：根據自己對本區的認識，運用平板電腦搜集有關「沙田」的資料。(最少 15 項)(2 分)

步驟 1 進入「沙田區議會」網

(<http://www.districtcouncils.gov.hk>) → 地區資訊 → 地區摘要



步驟 2 在下表中盡量寫下有關「沙田」的資料。

步驟 3 把相同種類的項目用相同的顏色圈起來。

例: 仁安醫院	大圍村	威爾斯親王醫院
1. 車公廟	11. 香港文化博物館	21. 沙田節日燈飾
2. 望夫石	12. 史諾比開心世界	22. 沙田龍舟競渡
3. 曾大屋	13. 獅子山隧道	23. 沙田醫院
4. 沙田馬場	14. 大老山隧道	24. 瀝源邨
5. 獅子亭	15. 城門隧道	25. 穗禾苑
6. 萬佛寺	16. 大圍隧道	26. 彭福公園
7. 香港中文大學	17. 沙田嶺隧道	27. 沙田公園
8. 城門河	18. 尖山隧道	28. 沙田大會堂
9. 獅子山徑	19. 港鐵東鐵綫	29. 新城市廣場
10. 馬鞍山風光	20. 港鐵馬鞍山綫	30. 單車徑

第 3 頁

我運用了九大共通能力：(溝通 創造 明辨 解難 數學 I.T. 自學 協作 自我管理)

探索沙田



步驟4 把同類較多的三項歸納出「次主題」：

相同的顏色圈可歸納出哪些次主題？試給它命名。(1分)

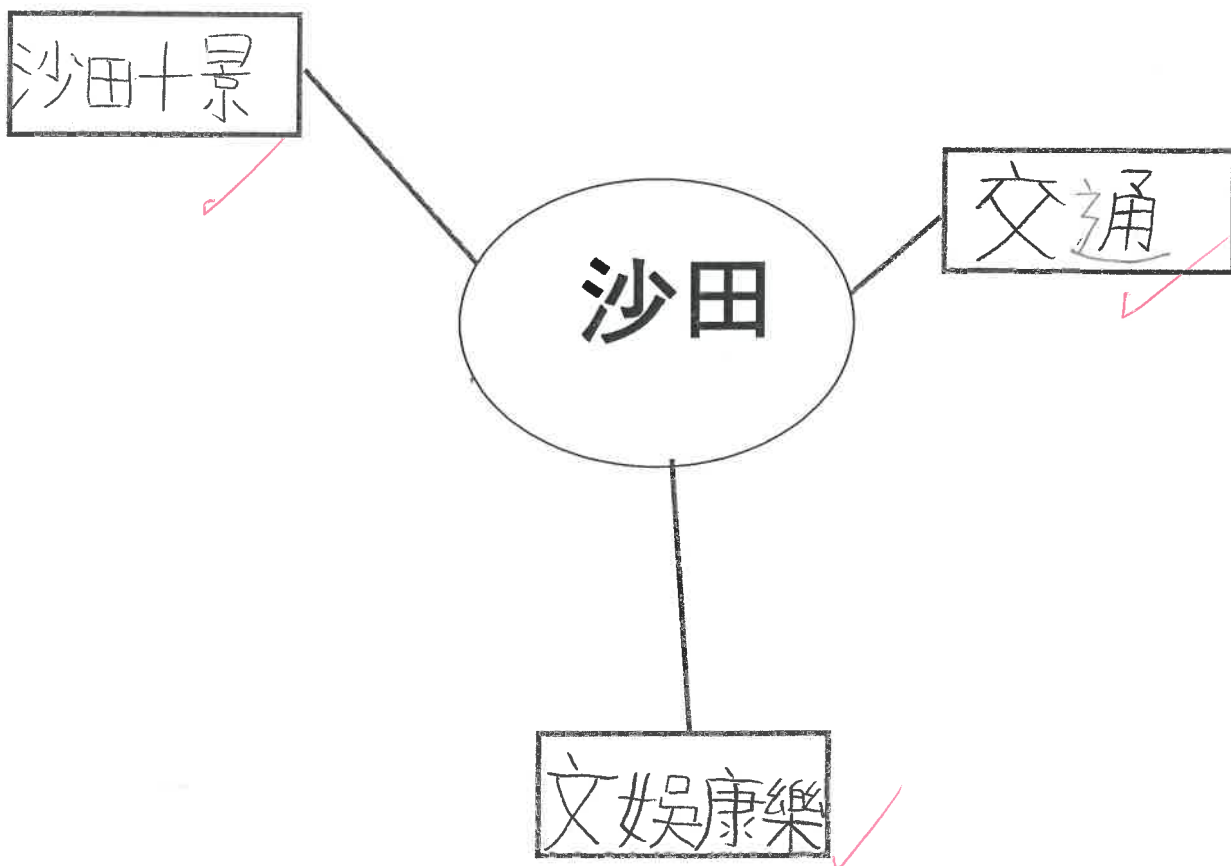
1 色的資料屬於 → 沙田十景 ✓

2 色的資料屬於 → 交通 ✓

3 色的資料屬於 → 文娛康樂 ✓

(最少 3 個次主題)

步驟5 製作「探索沙田」心智圖



第 4 頁

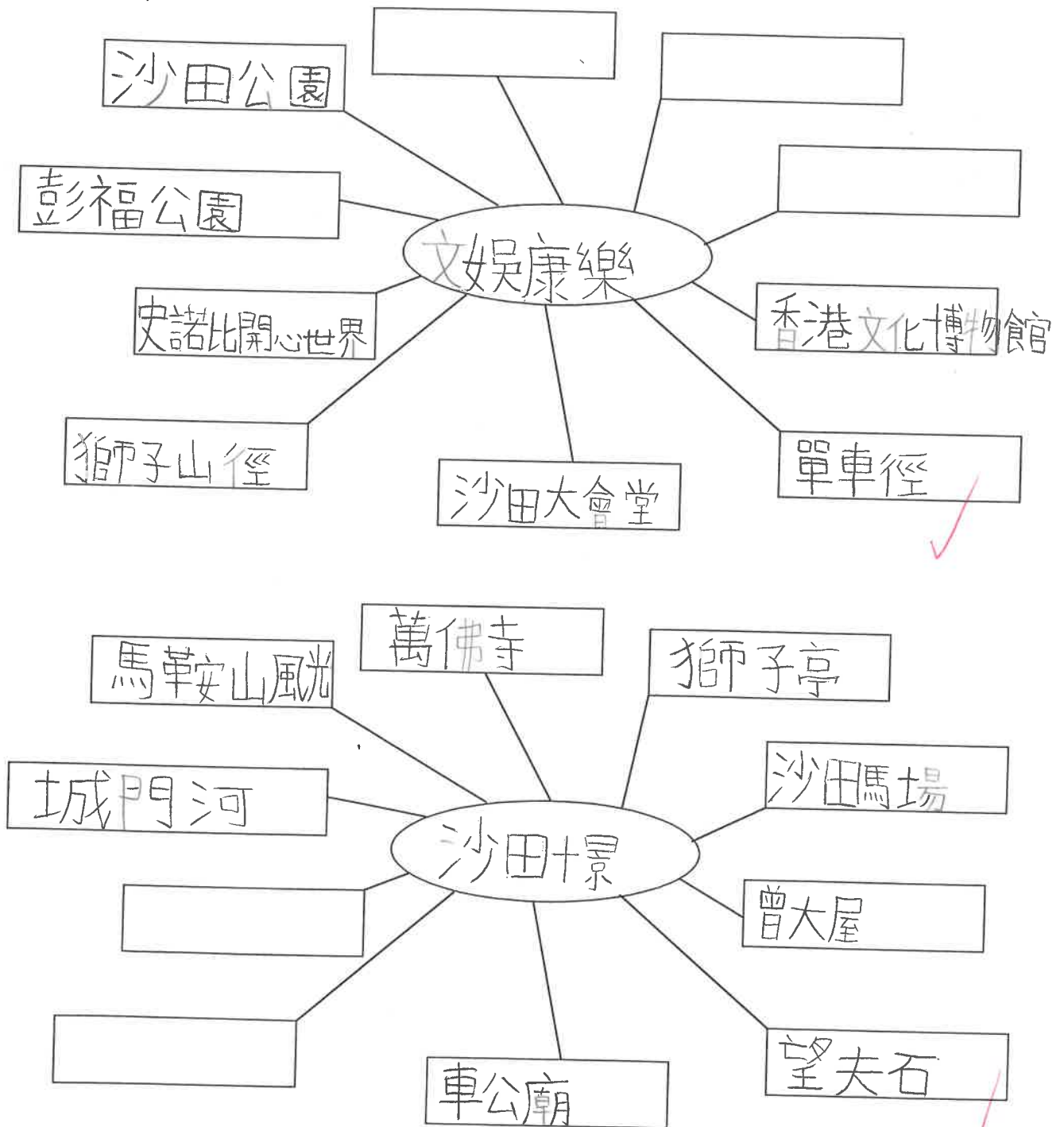
我運用了九大共通能力：(溝通 創造 明辨 解難 數學 I.T. 自學 協作 自我管理)

探索沙田



步驟6：選擇三個次主題，作深入探討。再運用平板電腦搜集有關「次主題」較深入的資料。（每個腦圖最少填寫四項資料）

(2分)



第 5 頁

我運用了九大共通能力：(溝通 創造 明辨 解難 數學 I.T. 自學 協作 自我管理)



(二)

延伸問題



(1分)

1 沙田區，那一條隧道是全港最長的？

答：大老山隧道

2 全港第一條行車隧道即「獅子山隧道」是於那一年通車？

答：1967年

3 大圍有哪一座全港最大型的博物館？

答：香港文化博物館

4 沙田區，那一個是最早建成的公共屋邨？

答：瀝源邨



(三) 特色推介：1-2 題 (1 分) 3-4 題 (1 分)

香港文化博物館小錦囊

1. 開放時間：

① 逢星期 (二) 休館

② 假日開放時間：10a.m.-7p.m.

③ 平日開放時間：10a.m.-6p.m.

2. 地址：香港新界沙田文林路一號

3. 交通：

a. 巴士路線一條：80M


b. 專線小巴：68K,403,403A,481A,810

c. 港鐵馬鐵線 (車公廟) 站或港鐵東鐵線 (大圍) 站


4. 常設展館：(列寫一個)

① 兒童探知館

探索沙田



5. 貼上與香港文化博物館有關的圖片或相片兩張。(1分)



第 8 頁

我運用了九大共通能力:(溝通創造明辨解難數學I.T. 自學協作自我管理)




探索沙田




循理會白普理基金循理小學
常識科專題研習

積分




姓名：黃煥楓 (30)


班別：3 (D)



沙




我運用了九大共通能力：溝通創造明辨解難數學I.T.自學協作自我管理



目錄

引言	第 1 頁
引入活動	第 2 頁
心智圖	第 3 頁至第 5 頁
延伸問題	第 6 頁
特色推介	第 7 頁至第 8 頁
研習後感	第 9 頁
我的感想	第 10 ¹¹ 頁
參考資料	第 10 頁
鳴謝	第 12 ¹⁴ 頁



引言

「沙田」是我們出生、居住、學習和生活的地方，
你們對「它」的認識有多少？

「沙田」在香港屬於哪一區？

「沙田」有哪些名勝古蹟？

「沙田」有哪些醫療設施？

「沙田」有特色的購物商場／廣場呢？

「沙田」的房屋、交通設施有何特色？

「沙田」有哪些文娛康樂活動設施／場所？



完成這份報告後，相信大家都可以加深對「沙田」的
認識。讓我們走進社區中，深入認識本區吧！

加油啊！

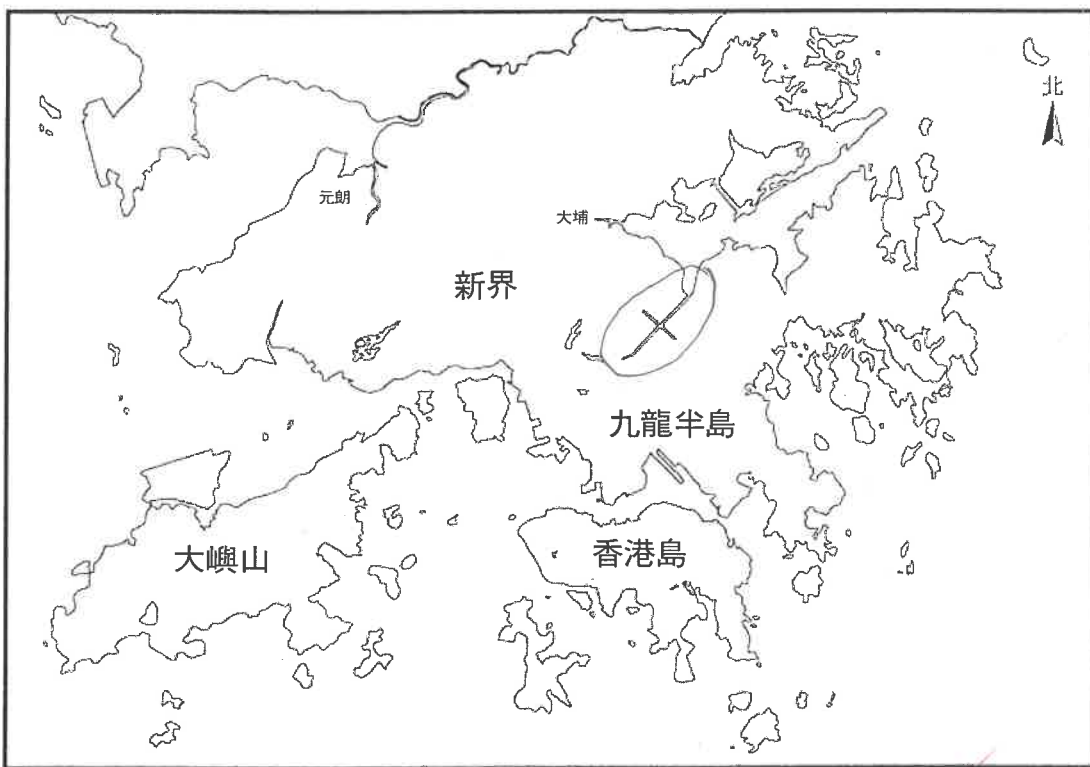
探索沙田



引入活動

你可以找出香港的18區嗎？

1. 在下面地圖上圈出沙田的位置。
2. 在右邊所列出的地區中，圈出你所認識的社區。



港島區：

- 中西區
- 灣仔區
- 東區
- 南區

九龍區：

- 九龍城區
- 黃大仙區
- 觀塘區
- 油尖旺區
- 深水埗區

新界區：

- 荃灣區
- 葵青區
- 西貢區
- 沙田區
- 大埔區
- 北區
- 屯門區
- 元朗區
- 離島區

香港的18區分別是指哪些地區？
我們的學校位於哪一區？我們的社區又有何特色？



第 2 頁

探索沙田



(一) 製作「探索沙田」心智圖：根據自己對本區的認識，運用平板電腦搜集有關「沙田」的資料。(最少 15 項)(2 分)

步驟 1 進入「沙田區議會」網

(<http://www.districtcouncils.gov.hk>) → 地區資訊 →

地區摘要



步驟 2 在下表中盡量寫下有關「沙田」的資料。

步驟 3 把相同種類的項目用相同的顏色圈起來。

例: 仁安醫院	大圍村	威爾斯親王醫院
1. 城門河	11. 未圓湖	21. 城門隧道
2. 沙田馬場	12. 歷奇單車場	22. 帝逸酒店
3. 彭福公園	13. 沙田污水處理廠	23. 帝都酒店
4. 獅子山郊野公園	14. 沙田骨體育學院	24. 香港沙田凱悅酒店
5. 望夫石	15. 馬鞍山海濱長廊	25. 海澄軒
6. 獅子亭	16. 沙田醫院	26. 麗豪酒店
7. 香港文化博物館	17. 香港中文大學醫院	27. 香港沙田萬怡酒店
8. 孫橋	18. 大老山隧道	28. 瀝源橋
9. 曾大屋	19. 獅子山隧道	29. 沙田運動場
10. 八角亭	20. 尖山隧道	30. 馬鞍山運動場

第 3 頁

我運用了九大共通能力：(□溝通□創造□明辨□解難□數學□I.T. □自學□協作□自我管理)

探索沙田



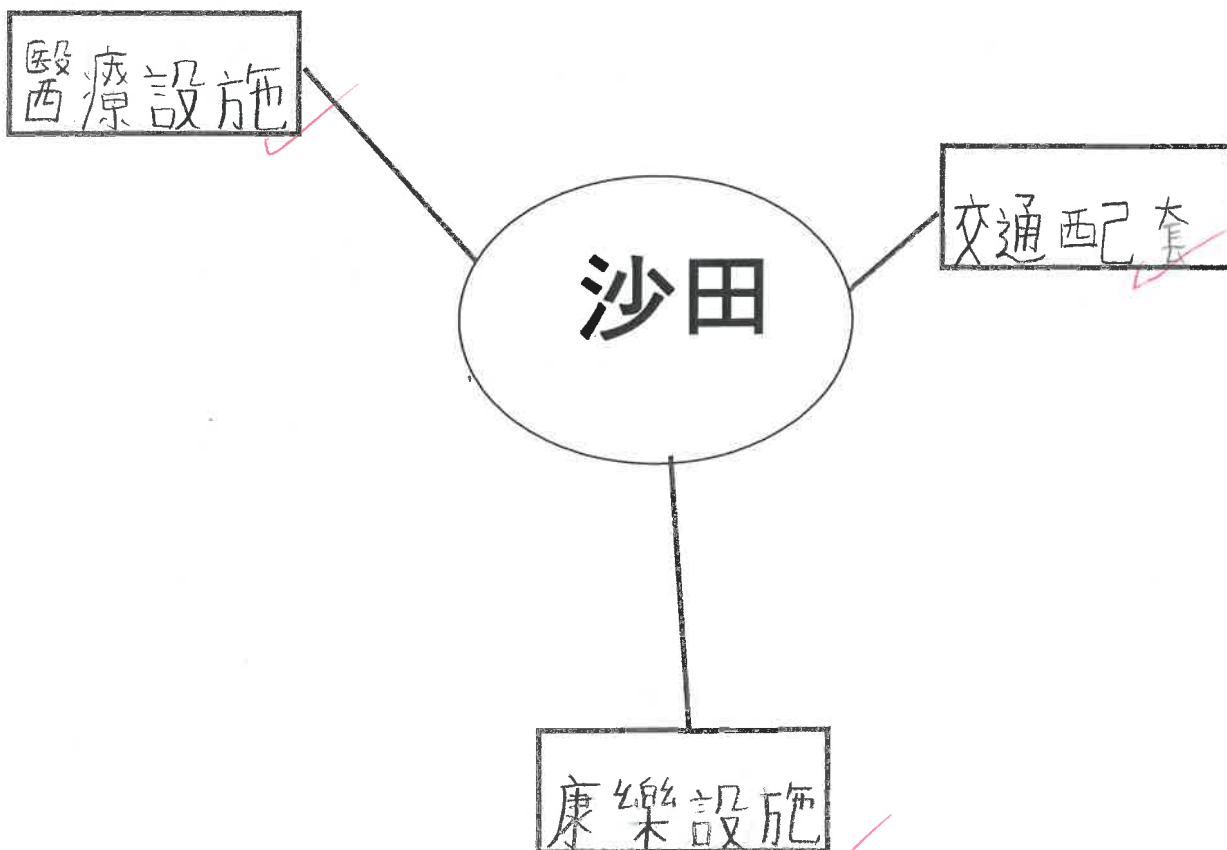
步驟4 把同類較多的三項歸納出「次主題」：

相同的顏色圈可歸納出哪些次主題？試給它命名。(1分)

- 1 棕 色的資料屬於 → 醫療設施 ✓
- 2 藍 色的資料屬於 → 交通配套 ✓
- 3 紅 色的資料屬於 → 康樂設施 ✓

(最少3個次主題)


步驟5 製作「探索沙田」心智圖



第4頁

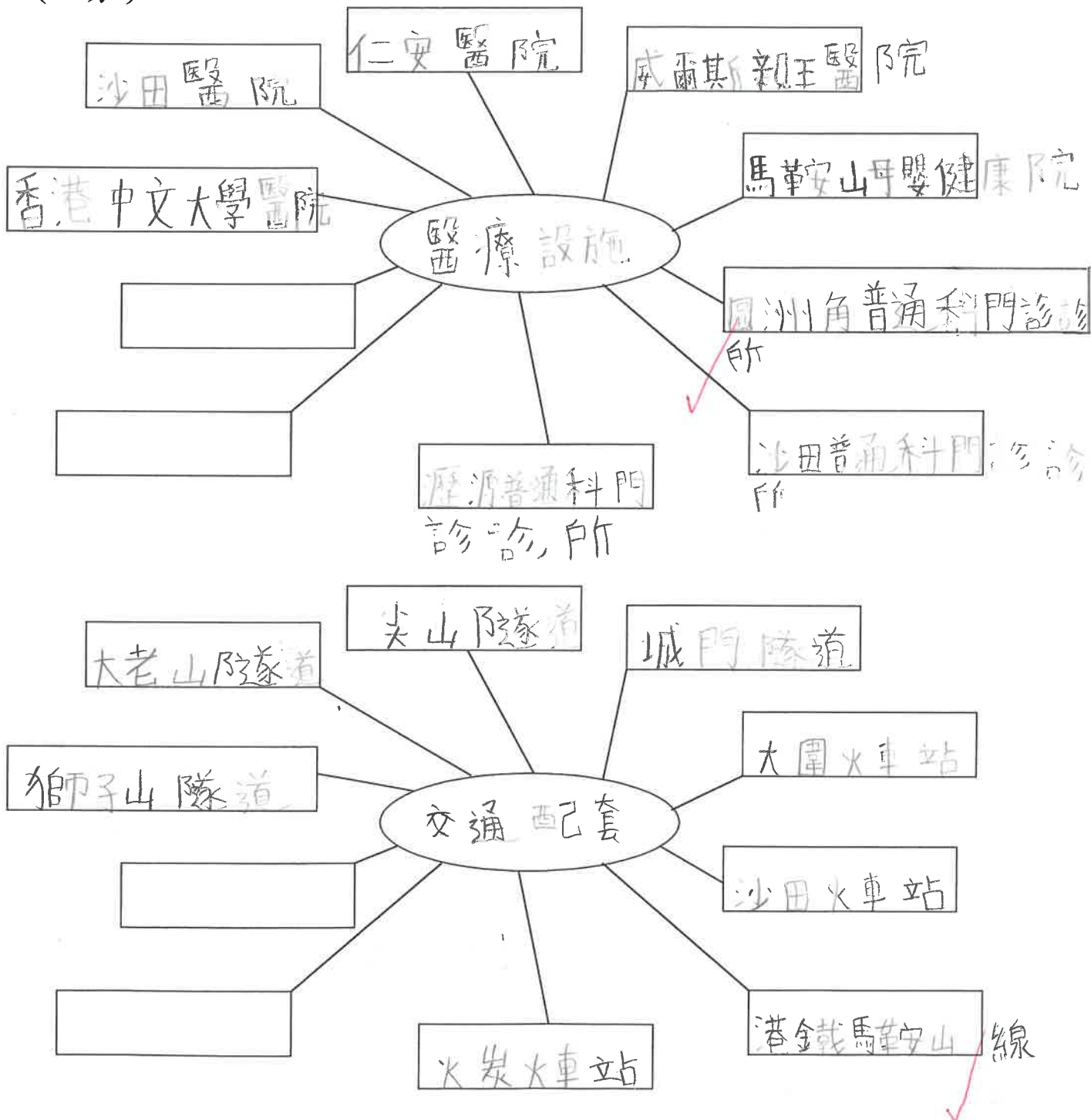
我運用了九大共通能力：(□溝通□創造□明辨□解難□數學□I.T. □自學□協作□自我管理)

探索沙田



步驟6：選擇三個次主題，作深入探討。再運用平板電腦搜集有關「次主題」較深入的資料。（每個腦圖最少填寫四項資料）

(2分)





(二)

延伸問題



(1分)

1 沙田區，那一條隧道是全港最長的？

答：大老山隧道

2 全港第一條行車隧道即「獅子山隧道」是於那一年通車？

答：1967年

3 大圍有哪一座全港最大型的博物館？

答：香港文化博物館

4 沙田區，那一個是最早建成的公共屋邨？

答：漚源邨



(三) 特色推介：1-2 題 (1 分) 3-4 題 (1 分)

香港文化博物館小錦囊

1. 開放時間：

① 逢星期 (二) 休館

② 假日開放時間：10a.m.-7p.m.

③ 平日開放時間：10a.m.-6p.m.

2. 地址：香港新界沙田文林路一號

3. 交通：

a. 巴士路線一條：283


b. 專線小巴：68K,403,403A,481A,810

c. 港鐵馬鐵線 (車公廟) 站或港鐵東鐵線 (沙田) 站

4. 常設展館：(列寫一個)

① 兒童探知館

探索沙田



5. 貼上與香港文化博物館有關的圖片或相片兩張。(1分)



第 8 頁

我運用了九大共通能力:(溝通創造明辨解難數學I.T. 自學協作自我管理)

探索沙田




循理會白普理基金循理小學
常識科專題研習



姓名：丁薇晴 (6)

班別：3 (E)




廟公車



城門河


香港中文大學 (封面設計 1 分)

我運用了九大共通能力：(口溝通口創造口明辨口解難口數學口I.T.口自學口協作口自我管理)



目錄

引言	第 1 頁
引入活動	第 2 頁
心智圖	第 3 頁至第 4 頁
延伸問題	第 5 頁
特色推介	第 6 頁至第 7 頁
研習後感	第 8 頁
我的感想	第 9 頁
參考資料	第 10 頁
鳴謝	第 11 頁



引言

「沙田」是我們出生、居住、學習和生活的地方，
你們對「它」的認識有多少？

「沙田」在香港屬於哪一區？

「沙田」有哪些名勝古蹟？

「沙田」有哪些醫療設施？

「沙田」有特色的購物商場／廣場呢？

「沙田」的房屋、交通設施有何特色？


「沙田」有哪些文娛康樂活動設施／場所？



完成這份報告後，相信大家都可以加深對「沙田」的
認識。讓我們走進社區中，深入認識本區吧！

加油啊！

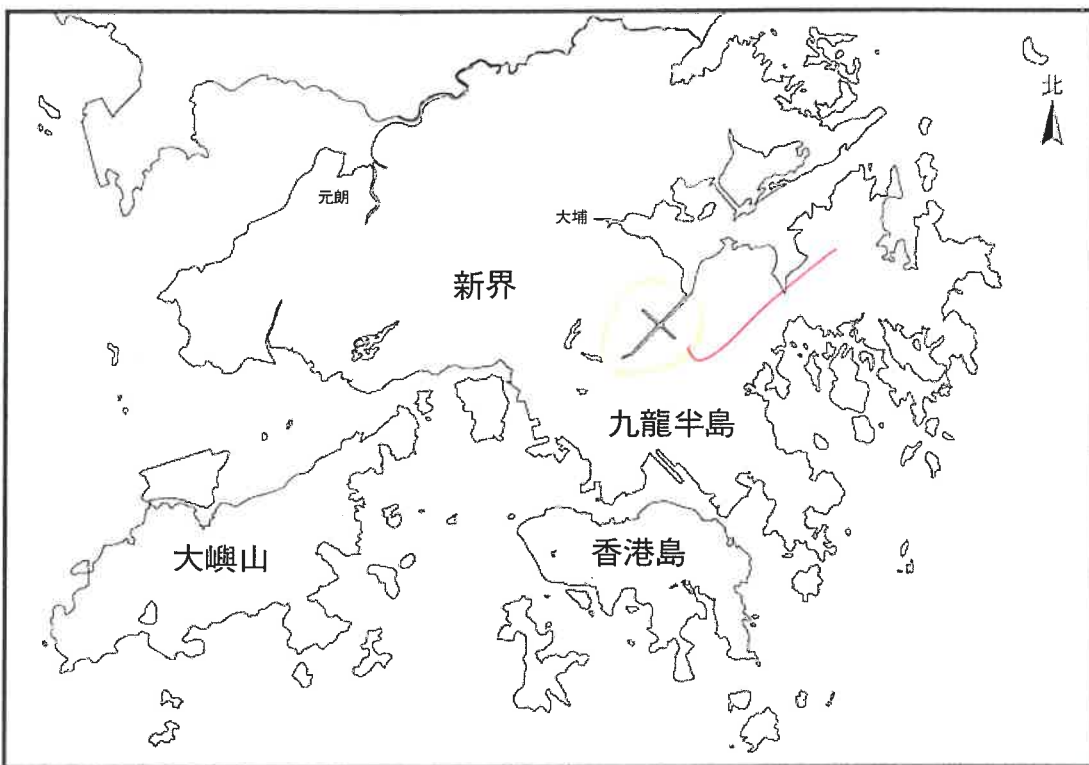
探索沙田



引入活動

你可以找出香港的18區嗎？

1. 在下面地圖上圈出沙田的位置。
2. 在右邊所列出的地區中，圈出你所認識的社區。



港島區：

- 中西區
- 灣仔區
- 東區
- 南區

九龍區：

- 九龍城區
- 黃大仙區
- 觀塘區
- 油尖旺區
- 深水埗區

新界區：


- 荃灣區
- 葵青區
- 西貢區
- 沙田區
- 大埔區
- 北區
- 屯門區
- 元朗區
- 離島區

香港的18區分別是指哪些地區？
我們的學校位於哪一區？我們的社區又有何特色？



第 2 頁

探索沙田



(一) 製作「探索沙田」心智圖：根據自己對本區的認識，運用平板電腦搜集有關「沙田」的資料。(最少 15 項) (2 分)

步驟 1 進入「沙田區議會」網

(<http://www.districtcouncils.gov.hk>) → 地區資訊 → 地區摘要




步驟 2 在下表中盡量寫下有關「沙田」的資料。

步驟 3 把相同種類的項目用相同的顏色圈起來。

例: 仁安醫院	大圍村	威爾斯親王醫院
1. 大老山隧道	11. 獅子亭	21. 沙田圍站
2. 城門隧道	12. 萬佛寺	22. 第一城站
3. 獅子山隧道	13. 香港中文大學	23. 石門站
4. 西沙路	14. 城門河	24. 大水坑站
5. 沙田醫院	15. 獅子山	25. 馬鞍山站
6. 沙田慈氏護養院	16. 馬鞍山	26. 火炭站
7. 車公廟站	17. 香港文化博物館	27. 馬場站
8. 望夫石	18. 史諾比開心世界	28. 大學站
9. 曾大屋	19. 大圍站	29. 沙田大會堂
10. 沙田馬場	20. 沙田站	30. 露天廣場
31. 吐露港公路	32. 新翠邨	33. 沙田海

我運用了九大共通能力：溝通創造明辨解難數學I.T.自學協作自我管理

探索沙田



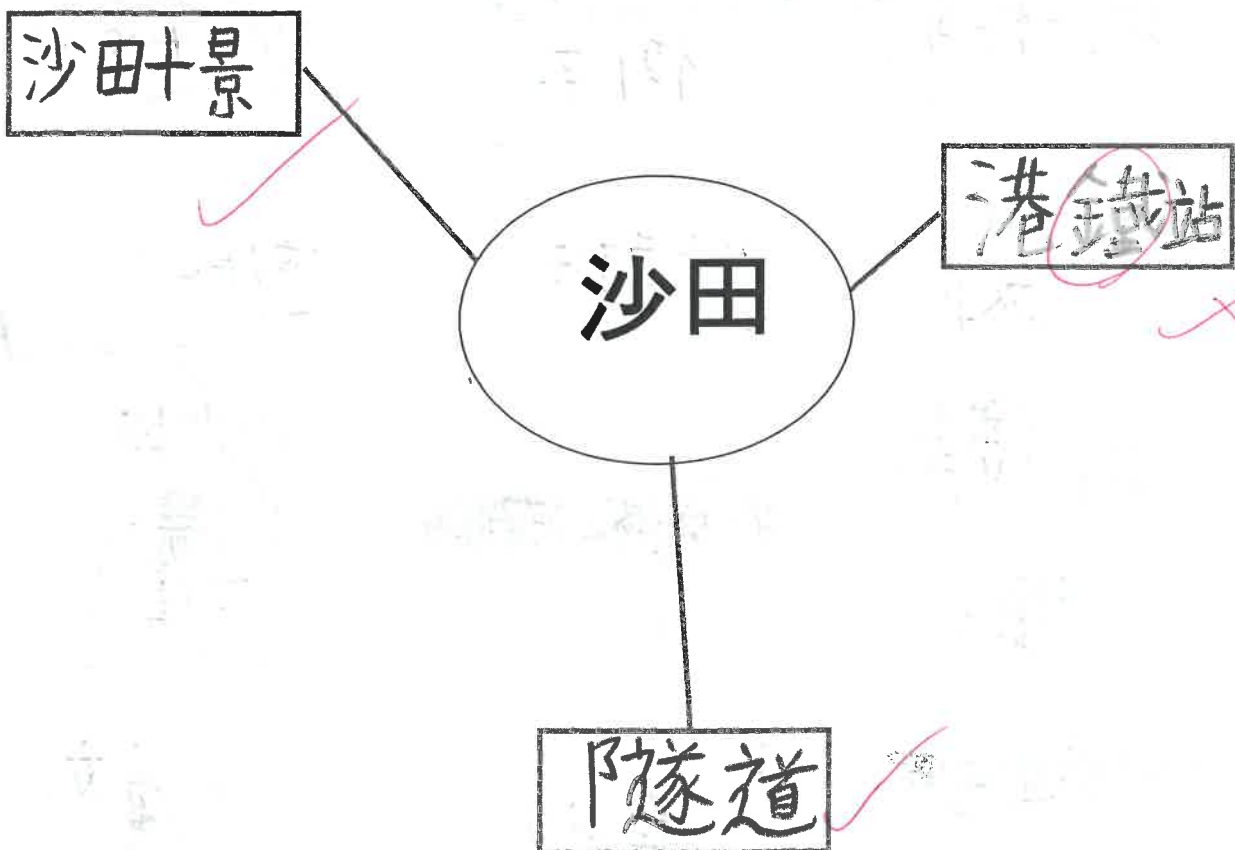
步驟4 把同類較多的三項歸納出「次主題」：

相同的顏色圈可歸納出哪些次主題？試給它命名。(1分)

- 1 綠 色的資料屬於 → 沙田景 ✓
- 2 藍 色的資料屬於 → 港鐵站 ✓ 鐵
- 3 橙 色的資料屬於 → 隧道 ✓ (鐵)

(最少3個次主題)

步驟5 製作「探索沙田」心智圖

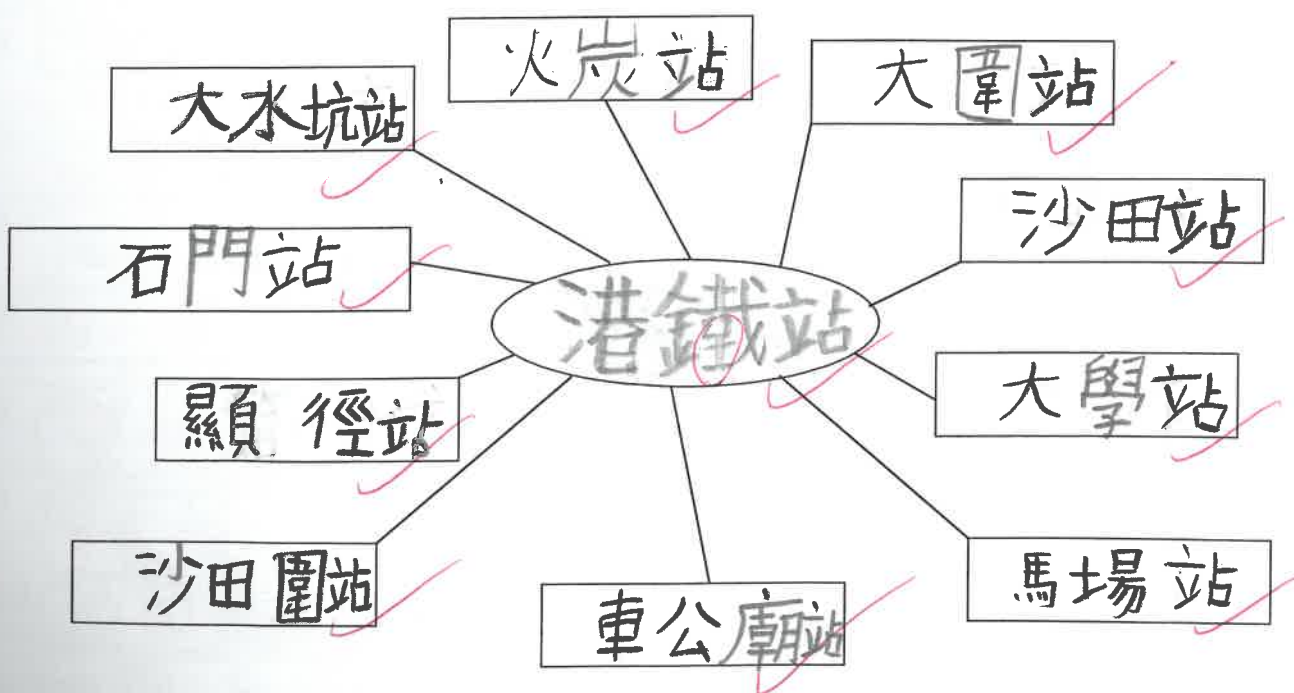
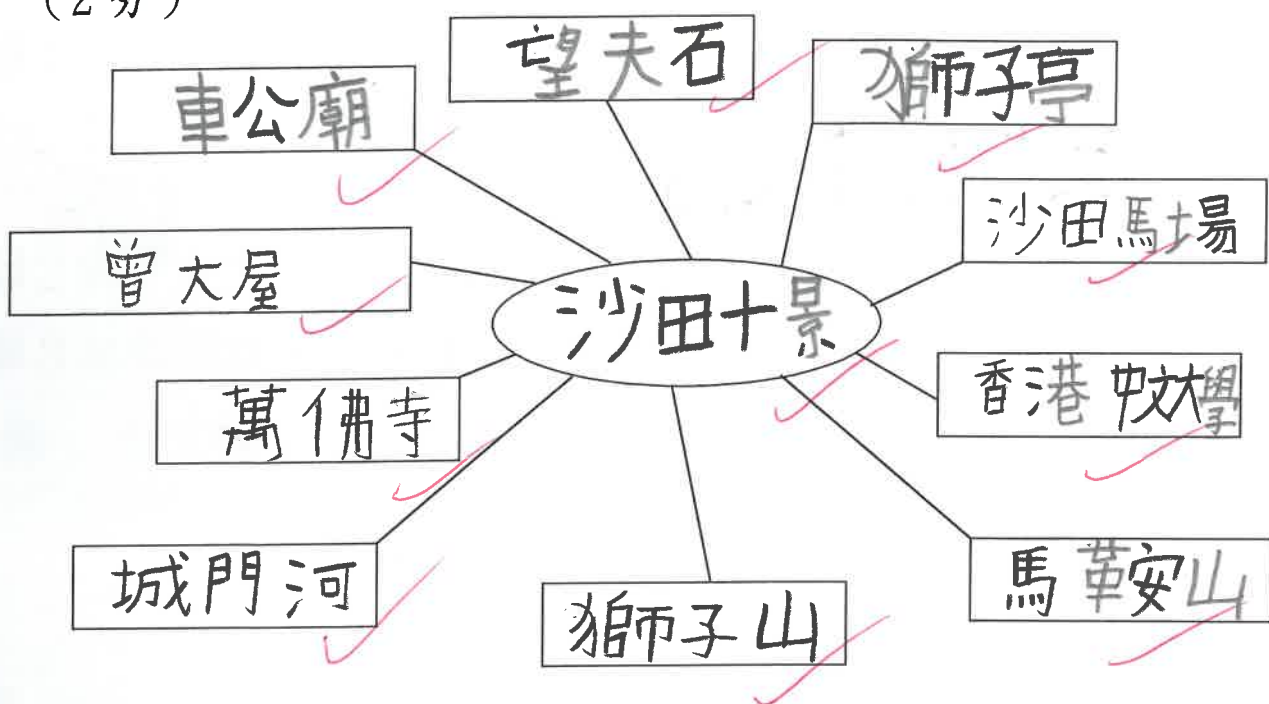


探索沙田




步驟6：選擇~~一~~^二個次主題，作深入探討。再運用平板電腦搜集有關「次主題」較深入的資料。（每個腦圖最少填寫四項資料）

(2分)



第5頁

我運用了九大共通能力：溝通創造明辨解難數學I.T.自學協作自我管理



(二)

延伸問題



(1分)

1 沙田區，那一條隧道是全港最長的？

答：大老山隧道

2 全港第一條行車隧道即「獅子山隧道」是於那一年通車？

答：1967年11月14日

3 大圍有哪一座全港最大型的博物館？

答：香港文化博物館

4 沙田區，那一個是最早建成的公共屋邨？

答：瀝源邨



探索沙田



(三) 特色推介：1-2 題 (1 分) 3-4 題 (1 分)

香港文化博物館小錦囊

1. 開放時間：

① 逢星期 (二) 休館

② 假日開放時間：10a.m.-7p.m.

③ 平日開放時間：10a.m.-6p.m.

2. 地址：香港新界沙田文林路一號

3. 交通：

a. 巴士路線一條：E42

b. 專線小巴：68K,403,403A,481A,810


c. 港鐵馬鐵線 (車公廟) 站或港鐵東鐵線 (大圍) 站

4. 常設展館：(列寫一個)

① 兒童探知館



探索沙田



5. 貼上與香港文化博物館有關的圖片或相片兩張。(1分)


文化



第 8 頁

我運用了九大共通能力：溝通創造明辨解難數學I.T.自學協作自我管理

探索沙田




循理會白普理基金循理小學
常識科專題研習




姓名：周芷悠 (4)

班別：3 (E)




(封面設計 1 分)

我運用了九大共通能力：溝通創造明辨解難數學I.T. 自學協作自我管理



目錄

引言	第 1 頁
引入活動	第 2 頁
心智圖	第 3 頁至第 5 頁
延伸問題	第 6 頁
特色推介	第 7 頁至第 8 頁
研習後感	第 9 頁
我的感想	第 11 頁
參考資料	第 10 頁
鳴謝	第 11 頁



引言

「沙田」是我們出生、居住、學習和生活的地方，
你們對「它」的認識有多少？

「沙田」在香港屬於哪一區？

「沙田」有哪些名勝古蹟？

「沙田」有哪些醫療設施？

「沙田」有特色的購物商場／廣場呢？

「沙田」的房屋、交通設施有何特色？

「沙田」有哪些文娛康樂活動設施／場所？




完成這份報告後，相信大家都可以加深對「沙田」的
認識。讓我們走進社區中，深入認識本區吧！

加油啊！

第 頁

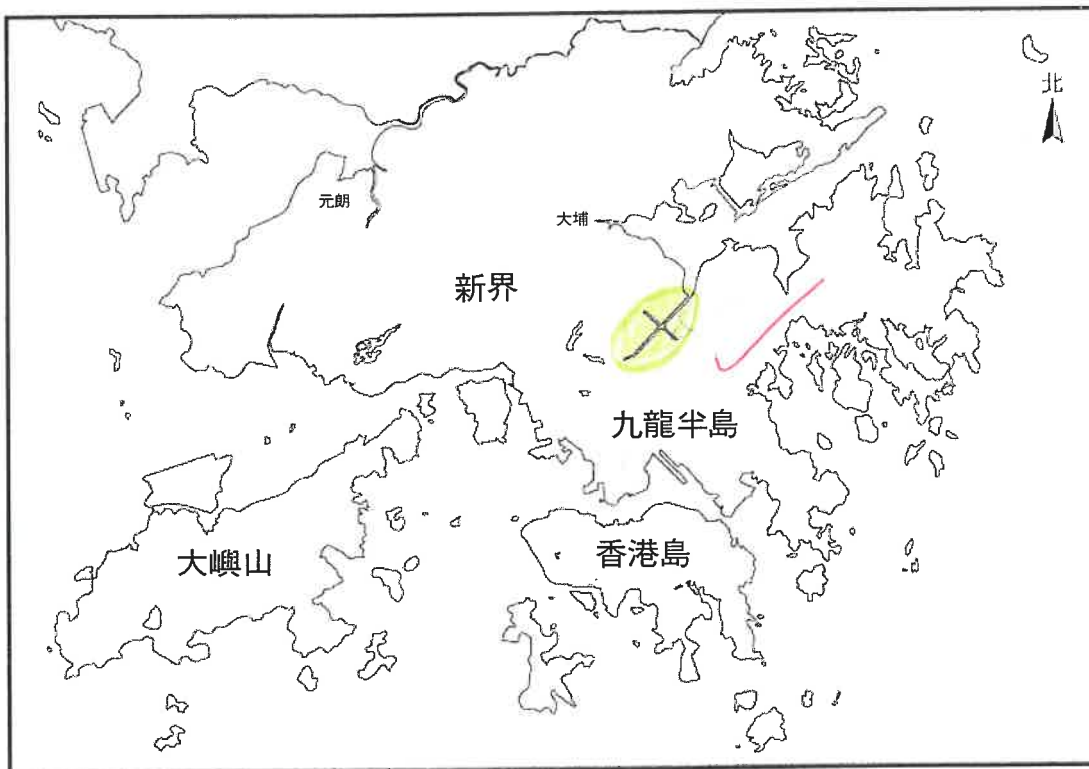
探索沙田



引入活動

你可以找出香港的18區嗎？

1. 在下面地圖上圈出沙田的位置。
2. 在右邊所列出的地區中，圈出你所認識的社區。



港島區：

- 中西區
- 灣仔區
- 東區
- 南區

九龍區：

- 九龍城區
- 黃大仙區
- 觀塘區
- 油尖旺區
- 深水埗區

新界區：


- 荃灣區
- 葵青區
- 西貢區
- 沙田區
- 大埔區
- 北區
- 屯門區
- 元朗區
- 離島區

香港的18區分別是指哪些地區？
我們的學校位於哪一區？我們的社區又有何特色？



第 2 頁

探索沙田



(一) 製作「探索沙田」心智圖：根據自己對本區的認識，運用平板電腦搜集有關「沙田」的資料。(最少 15 項)(2 分)

步驟 1 進入「沙田區議會」網

(<http://www.districtcouncils.gov.hk>) → 地區資訊 →

地區摘要



步驟 2 在下表中盡量寫下有關「沙田」的資料。

步驟 3 把相同種類的項目用相同的顏色圈起來。

例: 仁安醫院	大圍村	威爾斯親王醫院
1. 車公廟	11. 望夫石	21. 曾大屋
2. 沙田馬場	12. 沙田醫院	22. 獅子山
3. 萬佛寺	13. 香港中文大學	23. 獅子亭
4. 城門河	14. 馬鞍山站	24. 香港文化博物館
5. 史諾比開心世界	15. 沙田節日燈飾	25. 沙田龍舟競渡
6. 大老出隧道	16. 獅子出隧道	26. 瀝源邨
7. 大埔單車徑	17. 沙田圖書館	27. 新翠邨
8. 沙田公園	18. 沙田大會堂	28. 海福花園
9. 火炭站	19. 馬鞍山單車徑	29. 沙田站
10. 田心村	20. 大埔站	30. 沙田海

探索沙田



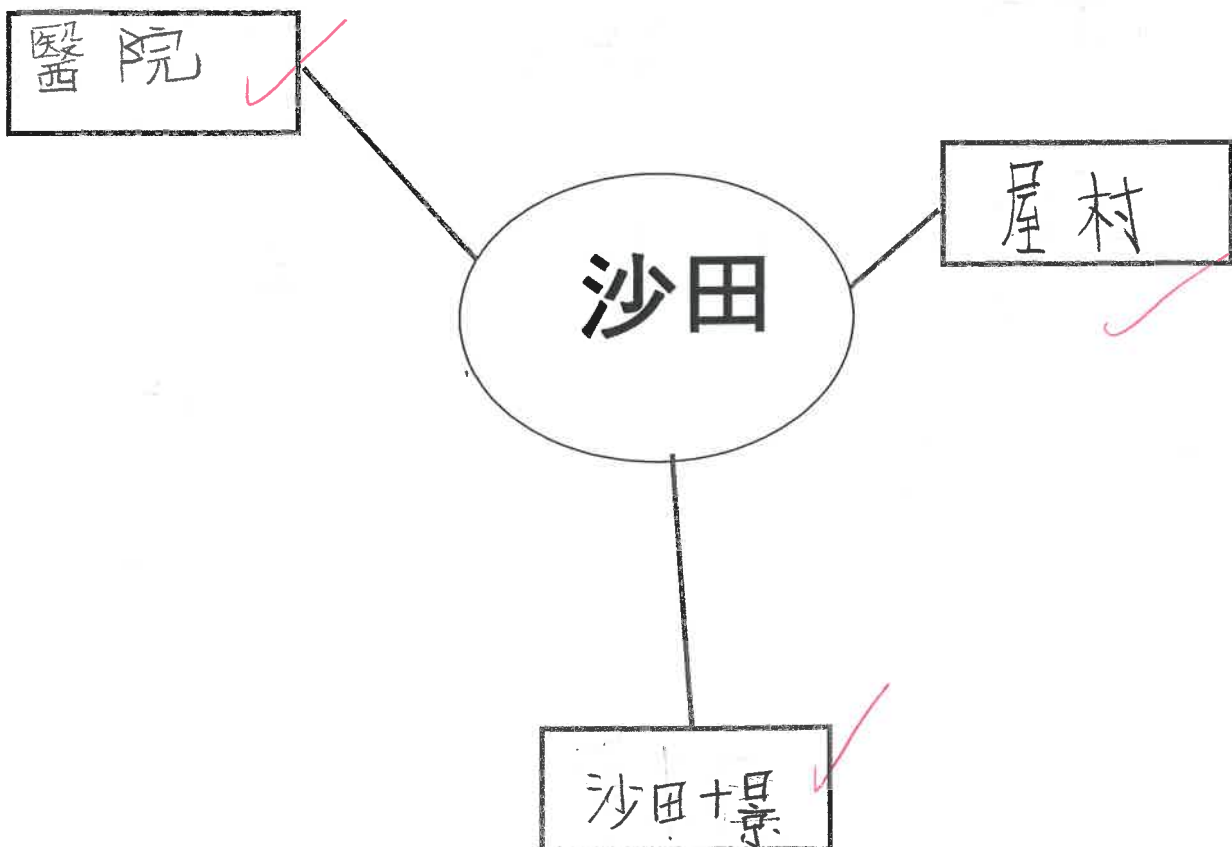
步驟4 把同類較多的三項歸納出「次主題」：

相同的顏色圈可歸納出哪些次主題？試給它命名。(1分)

- 1 紫 色的資料屬於 → 醫院 ✓
- 2 粉紅 色的資料屬於 → 屋村 ✓
- 3 紅 色的資料屬於 → 沙田+景 ✓

(最少3個次主題)

步驟5 製作「探索沙田」心智圖



第 4 頁

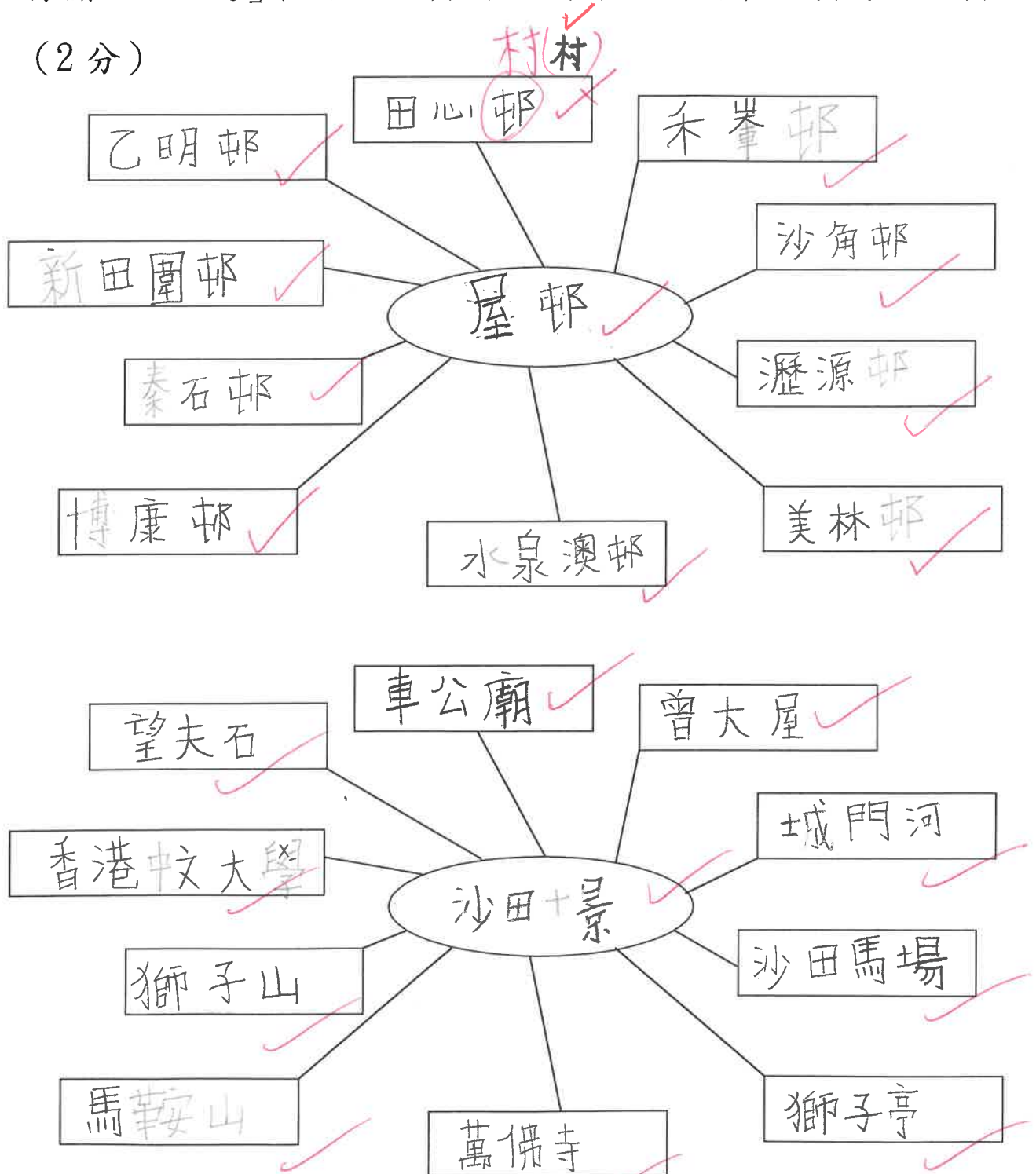
我運用了九大共通能力：(☑溝通☑創造☐明辨☐解難☐數學☐I.T.☐自學☐協作☐自我管理)

探索沙田



步驟6：選擇三個次主題，作深入探討。再運用平板電腦搜集有關「次主題」較深入的資料。（每個腦圖最少填寫四項資料）

(2分)



第5頁

我運用了九大共通能力：溝通 創造 明辨 解難 數學 I.T. 自學 協作 自我管理



(二)

延伸問題



(1分)

1 沙田區，那一條隧道是全港最長的？

答：大老山隧道 ✓

2 全港第一條行車隧道即「獅子山隧道」是於那一年通車？

答：1967年 ✓

3 大圍有哪一座全港最大型的博物館？


答：香港文化博物館 ✓

4 沙田區，那一個是最早建成的公共屋邨？

答：瀝源邨 ✓



探索沙田



(三) 特色推介：1-2 題 (1 分) 3-4 題 (1 分)

香港文化博物館小錦囊

1. 開放時間：

① 逢星期 (二) 休館

② 假日開放時間：10a.m.-7p.m.

③ 平日開放時間：10a.m.-6p.m.

2. 地址：沙田文林路 1 號

3. 交通：

a. 巴士路線一條：288

b. 專線小巴：68K,403,403A,481A,810


c. 港鐵馬鐵線 (車公廟) 站或港鐵東鐵線 (沙田) 站

4. 常設展館：(列寫一個)

① 兒童探知館



探索沙田



5. 貼上與香港文化博物館有關的圖片或相片兩張。(1分)



第 8 頁

我運用了九大共通能力：溝通創造明辨解難數學I.T.自學協作自我管理

探索沙田



循理會白普理基金循理小學
常識科專題研習



姓名：黎子怡 (12)

班別： 3 (E)




(封面設計 1 分)

我運用了九大共通能力：溝通 創造 明辨 解難 數學 I.T. 自學 協作 自我管理



目錄

引言	第 1 頁
引入活動	第 2 頁
心智圖	第 3 頁至第 4 頁
延伸問題	第 5 頁
特色推介	第 6 頁至第 7 頁
研習後感	第 8 頁
我的感想	第 9 頁
參考資料	第 10 頁
鳴謝	第 11 頁



引言

「沙田」是我們出生、居住、學習和生活的地方，
你們對「它」的認識有多少？

「沙田」在香港屬於哪一區？

「沙田」有哪些名勝古蹟？

「沙田」有哪些醫療設施？

「沙田」有特色的購物商場／廣場呢？

「沙田」的房屋、交通設施有何特色？

「沙田」有哪些文娛康樂活動設施／場所？




完成這份報告後，相信大家都可以加深對「沙田」的
認識。讓我們走進社區中，深入認識本區吧！

加油啊！

第 | 頁

我運用了九大共通能力：溝通創造明辨解難數學I.T.自學協作自我管理

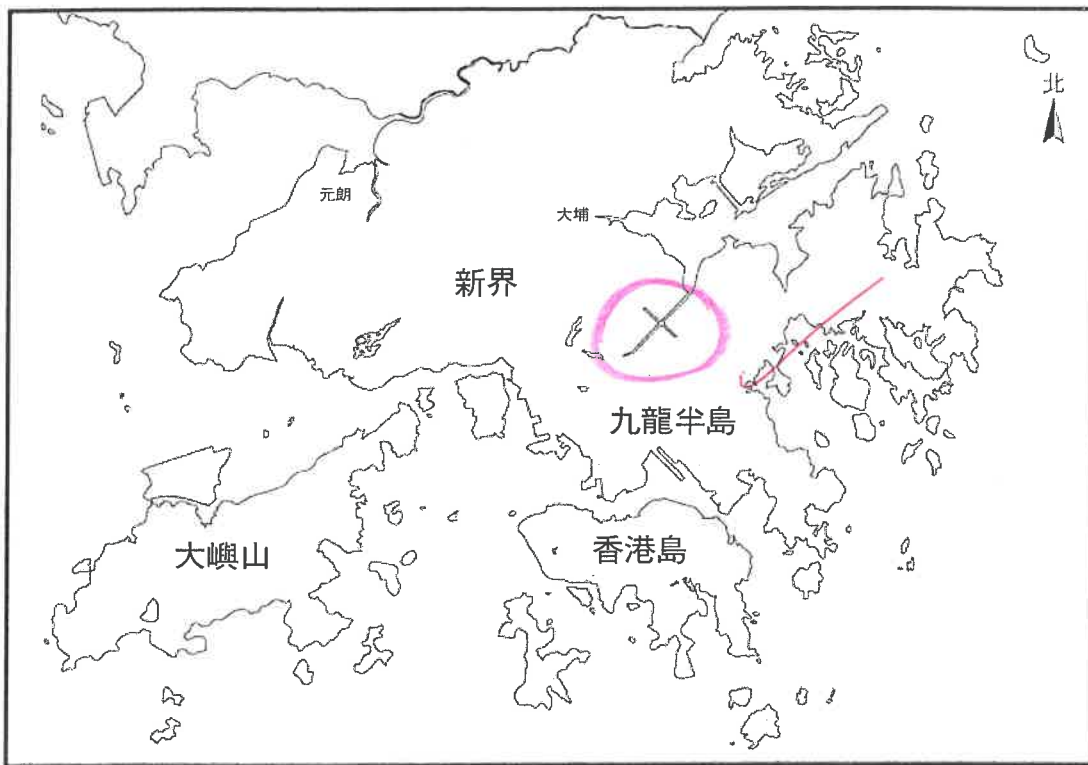
探索沙田



引入活動

你可以找出香港的18區嗎？

1. 在下面地圖上圈出沙田的位置。
2. 在右邊所列出的地區中，圈出你所認識的社區。



港島區：

- 中西區
- 灣仔區
- 東區
- 南區

九龍區：

- 九龍城區
- 黃大仙區
- 觀塘區
- 油尖旺區
- 深水埗區

新界區：

- 荃灣區
- 葵青區
- 西貢區
- 沙田區
- 大埔區
- 北區
- 屯門區
- 元朗區
- 離島區


香港的18區分別是指哪些地區？
我們的學校位於哪一區？我們的社區又有何特色？



第 2 頁

我運用了九大共通能力：溝通 創造 明辨 解難 數學 I.T. 自學 協作 自我管理

探索沙田



(一) 製作「探索沙田」心智圖：根據自己對本區的認識，運用平板電腦搜集有關「沙田」的資料。(最少 15 項)(2 分)

步驟 1 進入「沙田區議會」網

(<http://www.districtcouncils.gov.hk>) → 地區資訊 →

地區摘要



步驟 2 在下表中盡量寫下有關「沙田」的資料。

步驟 3 把相同種類的項目用相同的顏色圈起來。


金
鐵

例:	仁安醫院	大圍村	威爾斯親王醫院
1.	獅子山隧道	11. 萬佛寺	21. 吐露公路
2.	城門隧道	12. 城門河	22. 新翠邨
3.	港鐵東鐵綫	13. 獅子山	23. 沙田站
4.	沙田節燈飾	14. 馬鞍山風光	24. 火炭站
5.	沙田龍舟競渡	15. 香港中文大學	25. 沙田大會堂
6.	車公廟	16. 香港文化博物館	26. 沙田公園
7.	望夫石	17. 史諾比開心世界	27. 西沙路
8.	曾大屋	18. 八號幹線的3條隧道	28. 沙田海
9.	沙田馬場	19. 大老山隧道	29. 沙田醫院
10.	獅子亭	20. 港鐵馬鞍山	30. 馬鞍山

第 3 頁

我運用了九大共通能力：溝通創造明辨解難數學I.T.自學協作自我管理

探索沙田



步驟4 把同類較多的三項歸納出「次主題」：

相同的顏色圈可歸納出哪些次主題？試給它命名。(1分)

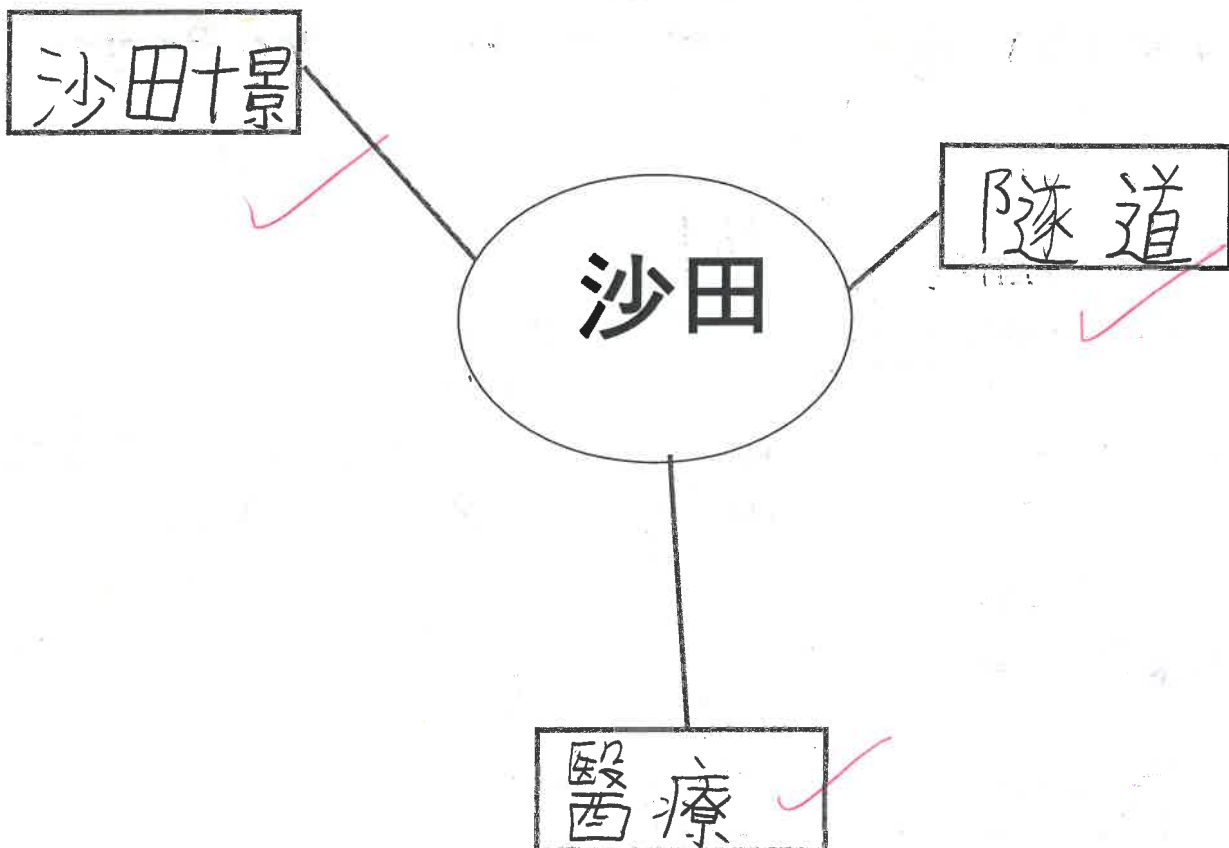
1 紫 色的資料屬於 → 沙田十景 ✓

2 青 色的資料屬於 → 隧道 ✓

3 紅 色的資料屬於 → 醫療 ✓

(最少3個次主題)

步驟5 製作「探索沙田」心智圖



第4頁

我運用了九大共通能力：溝通 創造 明辨 解難 數學 I.T. 自學 協作 自我管理

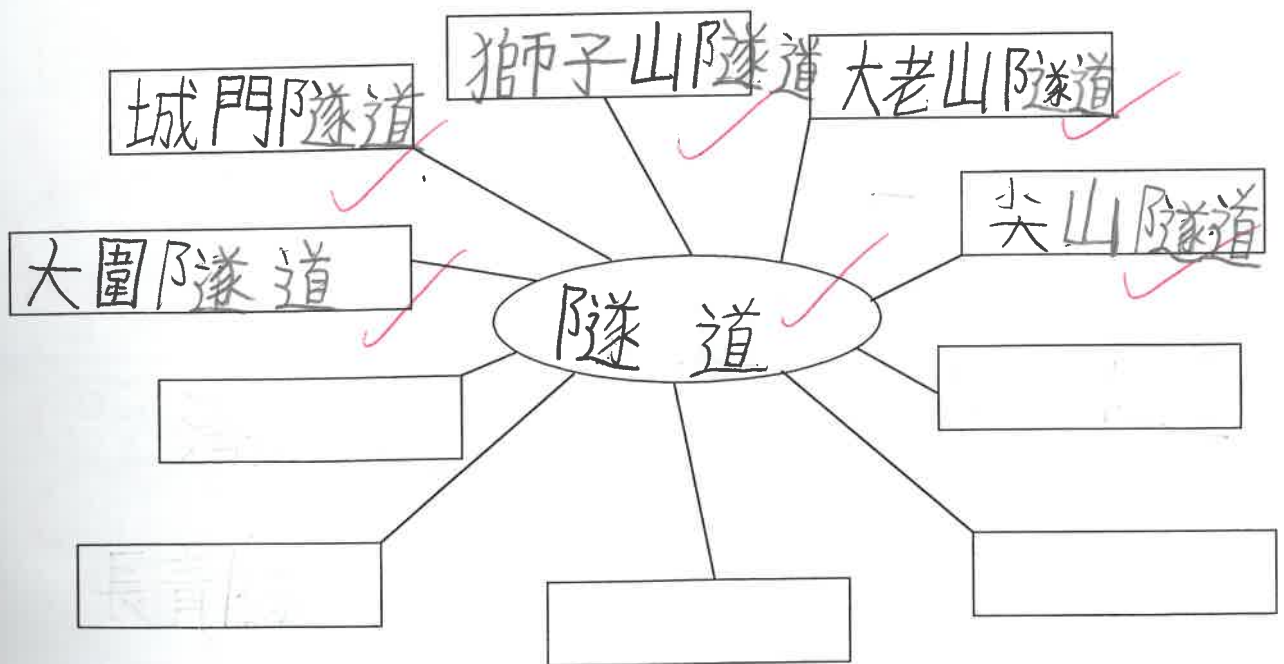
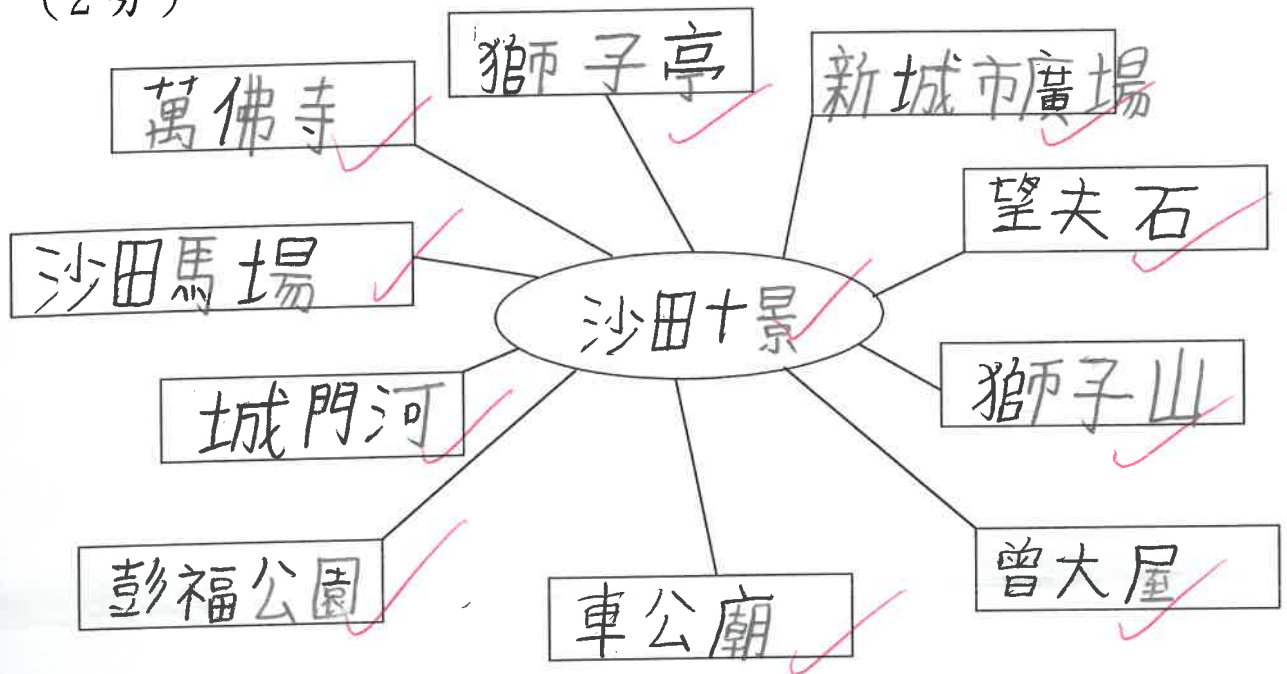
探索沙田



2

步驟6：選擇三個次主題，作深入探討。再運用平板電腦搜集有關「次主題」較深入的資料。（每個腦圖最少填寫四項資料）

(2分)



第5頁

我運用了九大共通能力：溝通 創造 明辨 解難 數學 I.T. 自學 協作 自我管理



(二)

延伸問題



(1分)

1 沙田區，那一條隧道是全港最長的？

答：大老山隧道。

2 全港第一條行車隧道即「獅子山隧道」是於那一年通車？

答：1967年。

3 大圍有哪一座全港最大型的博物館？

答：香港文化博物館。

4 沙田區，那一個是最早建成的公共屋邨？

答：漚源邨。





(三) 特色推介：1-2 題 (1 分) 3-4 題 (1 分)

香港文化博物館小錦囊

1. 開放時間：

- ① 逢星期 (二) 休館
- ② 假日開放時間：10a.m.-7p.m.
- ③ 平日開放時間：10a.m.-6p.m.

2. 地址：沙田文林路1號


3. 交通：

- a. 巴士路線一條：80M
- b. 專線小巴：68K, 403, 403A, 481A, 810
- c. 港鐵馬鐵線 (車公廟) 站或港鐵東鐵線 (大圍) 站

4. 常設展館：(列寫一個)

① 金庸館





5. 貼上與香港文化博物館有關的圖片或相片兩張。(1分)

